



**RECUEIL**

**DES**

**ACTES**

**ADMINISTRATIFS**

---

**ANNEE 2015 – NUMERO 215 DU 9 SEPTEMBRE 2015**

---

# TABLE DES MATIERES

## **DDTM - DIRECTION DÉPARTEMENTALE DES TERRITOIRES ET DE LA MER**

Arrêté en date du 24 juillet 2015 fixant la liste des communes du département du Nord concernées par l'information des acquéreurs et des locataires de biens immobiliers sur les risques naturels, technologiques et miniers modifiant l'arrêté préfectoral du 15 février 2006 modifié

3 - Communes du département du Nord concernées par les risques naturels, miniers et technologiques  
(de EBBLINGHEM à FROMELLES)



## PRÉFET DU NORD

Direction  
départementale des  
territoires  
et de la mer du Nord

Service Sécurité  
Risques et Crises

### **Arrêté fixant la liste des communes du département du Nord concernées par l'information des acquéreurs et des locataires de biens immobiliers sur les risques naturels, technologiques et miniers modifiant l'arrêté préfectoral du 15 février 2006 modifié**

---

Le Préfet de la région Nord-Pas-de-Calais  
Préfet du Nord  
Officier de la Légion d'Honneur  
Commandeur de l'ordre national du Mérite

Vu le code de l'environnement et notamment ses articles L.125-5 et R.125-23 à R.125-27, L.515-15 à L.515-26 et R.515-39 à R.515-50, L.562-1 à L.562-9 et R.562-1 à R.561-10, L.563-1 et R.563-1 à R.563-8-1 ;

Vu le code général des collectivités territoriales ;

Vu le code de la construction et de l'habitation et notamment ses articles L.271-4 et L.271-5 ;

Vu le nouveau code minier et notamment son article L.174-5 ;

Vu l'arrêté du 19 mars 2013 modifiant l'arrêté du 13 octobre 2005 portant définition du modèle d'imprimé pour l'établissement de l'état des risques naturels, technologiques et miniers ;

Vu l'arrêté préfectoral du 27 avril 2011 portant approbation du plan de prévention des risques technologiques d'Ostricourt exploité par la société TITANOBEL ;

Vu l'arrêté préfectoral du 23 août 2011 portant approbation du plan de prévention des risques technologiques des établissements ANTARGAZ à Thiant et ENTREPOT PETROLIER DE VALENCIENNES (EPV) à Haulchin sur le territoire des communes de Haulchin, Thiant et Douchy-les-Mines ;

Vu l'arrêté inter préfectoral du 13 septembre 2011 portant prescription du plan de prévention des risques littoraux de Oye-Plage à Gravelines ;

Vu l'arrêté préfectoral du 14 septembre 2011 portant prescription du plan de prévention des risques littoraux de Dunkerque à Bray-Dunes ;

Vu l'arrêté préfectoral du 13 décembre 2011 portant approbation du plan de prévention des risques technologiques de l'établissement PPG FRANCE MANUFACTURING sur le territoire des communes de Saultain, Curgies et Estreux ;

Vu l'arrêté préfectoral du 12 avril 2012 portant approbation du plan de prévention des risques technologiques

de l'établissement ALUMINIUM DUNKERQUE sur le territoire des communes de Loon-Plage et de Gravelines ;

Vu l'arrêté préfectoral du 25 avril 2012 modifiant le périmètre d'étude du plan de prévention des risques technologiques de la zone industrialo-portuaire de Dunkerque, prescrit par arrêté du 20 février 2009 ;

Vu l'arrêté préfectoral du 3 mai 2012 portant approbation du plan de prévention des risques technologiques de l'établissement NYRSTAR FRANCE à Auby sur les communes d'Auby et Flers-en-Escrebieux ;

Vu l'arrêté préfectoral du 30 août 2012 portant approbation du plan de prévention des risques technologiques de l'établissement PRODUITS CHIMIQUES DE Loos sur le territoire des communes de Loos, Lille (Lomme) et Sequedin ;

Vu l'arrêté préfectoral du 06 juillet 2012 abrogeant l'arrêté préfectoral modifié du 27 décembre 2007 prescrivant un plan de prévention des risques technologiques de la Société Titanobel situé sur la commune d'Eth ;

Vu l'arrêté préfectoral du 19 septembre 2012 abrogeant l'arrêté préfectoral modifié du 11 mai 2009 prescrivant un plan de prévention des risques technologiques de la Société CAPPELLE PIGMENTS situé sur la commune d'Halluin ;

Vu l'arrêté préfectoral du 12 novembre 2012 portant approbation du plan de prévention des risques d'inondation de la vallée de l'Helpe Majeure ;

Vu l'arrêté préfectoral du 21 février 2013 portant approbation du plan de prévention des risques technologiques de l'établissement TOTAL RAFFINAGE FRANCE-DEPOTS DES APPONTEMENTS PETROLIERS DES FLANDRES (APF) sur le territoire des communes de Loon-Plage et Gravelines ;

Vu l'arrêté préfectoral du 13 juin 2013 portant approbation de la modification du plan de prévention des risques de mouvements de terrain du Valenciennois sur la commune de Valenciennes ;

Vu l'arrêté préfectoral du 18 juillet 2013 portant approbation de la modification du plan de prévention des risques d'inondation du bassin versant de Wahagnies-Ostricourt sur la commune d'Ostricourt ;

Vu l'arrêté préfectoral du 20 décembre 2013 prolongeant le délai d'élaboration du plan de prévention des risques technologiques de la zone industrialo-portuaire de Dunkerque, résultant des arrêtés des 26 juillet 2010 et 6 mars 2012 ;

Vu l'arrêté préfectoral du 11 février 2014 portant approbation de la modification du plan de prévention des risques d'inondation de la vallée de l'Yser sur la commune d'Oxelaère ;

Vu l'arrêté préfectoral du 11 août 2014 prescrivant l'élaboration d'un plan de prévention des risques d'inondation de la vallée de la Marque ;

Vu l'arrêté préfectoral du 11 août 2014 prescrivant l'élaboration d'un plan de prévention des risques d'inondation de la vallée de la Selle ;

Vu l'arrêté préfectoral du 17 octobre 2014 prescrivant l'élaboration d'un plan de prévention des risques d'inondation de la vallée de l'Aunelle-Hogneau ;

Vu l'arrêté préfectoral du 17 novembre 2014 prescrivant l'élaboration d'un plan de prévention des risques miniers sur les communes de Anzin, La Sentinelle et Valenciennes ;

Vu l'arrêté préfectoral du 17 novembre 2014 prescrivant l'élaboration d'un plan de prévention des risques miniers sur les communes de Condé-sur-l'Escaut, Fresnes-sur-Escaut, Hergnies et Vieux-Condé ;

Vu l'arrêté préfectoral du 17 novembre 2014 prescrivant l'élaboration d'un plan de prévention des risques miniers sur les communes de Denain, Haveluy et Louches ;

Vu l'arrêté préfectoral du 10 mars 2015 prescrivant l'élaboration d'un plan de prévention des risques d'inondation de la vallée de l'Ecaillon ;

Vu l'arrêté préfectoral du 30 janvier 2006 relatif à l'information des acquéreurs et des locataires de biens immobiliers sur les risques naturels, technologiques majeurs dans le département du Nord, modifié par les arrêtés des 4 décembre 2007, 13 octobre 2008 et 19 avril 2011 ;

Considérant la publication de nouveaux arrêtés interministériels de reconnaissance de catastrophe naturelle depuis le 19 avril 2011 ;

Considérant que le code de l'environnement prévoit l'information des acquéreurs et des locataires sur les risques naturels, technologiques et miniers ;

Sur proposition du Directeur départemental des territoires et de la mer du Nord.

## ARRÊTE

Article 1<sup>er</sup> - L'obligation d'information prévue aux I et II de l'article L125-5 du code de l'environnement s'applique dans chacune des communes dont la liste est fixée en annexe 1 du présent arrêté.

Article 2 - Les risques et documents à prendre en compte pour l'information des acquéreurs et des locataires de biens immobiliers seront consignés, pour chaque commune, dans un dossier communal d'information, consultable en mairie, préfecture du Nord (service interministériel régional des affaires civiles et économiques de défense et de la protection civile), sous-préfectures et direction départementale des territoires et de la mer du Nord. Ce dossier est également consultable sur le site internet des services de l'Etat à l'adresse suivante : [www.nord.gouv.fr](http://www.nord.gouv.fr).

Ce dossier permet d'établir l'état des risques, annexé par le vendeur ou le bailleur, aux promesses de vente et aux contrats de location écrits.

Article 3 - L'obligation d'information prévue au IV de l'article L125-5 du code de l'environnement, s'applique pour l'ensemble des arrêtés portant reconnaissance de l'état de catastrophe naturelle ou technologique dans chacune des communes. Cette liste est consultable en préfecture du Nord (service interministériel régional des affaires civiles et économiques de défense et de la protection civile), sous-préfectures et direction départementale des territoires et de la mer du Nord, ainsi que sur le site internet des services de l'Etat à l'adresse suivante : [www.nord.gouv.fr](http://www.nord.gouv.fr).

Article 4 - Le présent arrêté abroge et remplace l'arrêté préfectoral du 30 janvier 2006 relatif à l'information des acquéreurs et des locataires de biens immobiliers sur les risques naturels, technologiques et miniers dans le département du Nord, modifié par les arrêtés préfectoraux du 4 décembre 2007, du 13 octobre 2008 et du 19 avril 2011.

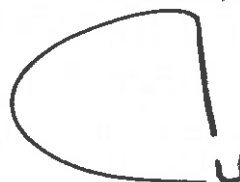
Article 5 - Le présent arrêté et la liste des communes seront adressés aux Maires des communes concernées ainsi qu'à la chambre départementale des notaires, et seront affichés dans les mairies des communes concernées.

Article 6 - Mention du présent arrêté et des modalités de sa consultation sera publiée en caractères apparents dans le journal « la Voix du Nord ».

Article 7 - Le Directeur de cabinet de la préfecture du Nord, les Sous-préfets d'arrondissements, les Maires des communes concernées et le Directeur départemental des territoires et de la mer du Nord sont chargés, chacun en ce qui les concerne, de l'exécution du présent arrêté, qui sera publié au recueil des actes administratifs de la préfecture du nord.

Fait à Lille, le

**24 JUIL. 2015**



Jean François CORDET

## Information sur les risques naturels, miniers et technologiques majeurs

### PREFECTURE DU NORD

ANNEXE à l'arrêté préfectoral du 24 juillet 2015 relatif à l'information des acquéreurs et des locataires de biens immobiliers  
Sur les risques naturels, miniers et technologiques majeurs

*Liste des communes où s'applique un état des risques naturels, miniers et technologiques à tout contrat de vente ou de location*

**Aucun état de catastrophe technologique n'a été constaté par arrêté**

Communes	PPR naturels prescrits		Application anticipée	PPR naturels approuvés		PPR technologiques		PPR minier prescrit	Sismicité	État de catastrophe naturelle constaté par arrêté	
	Inondation	Mouvement de terrain		Inondation	Mouvement de terrain	Prescrits	Approuvés			Arrêté du 29/12/1999 <sup>(1)</sup>	Autres arrêtés
Abancourt	X	X							Modéré	X	X
Abscon	X								Modéré	X	X
Aibes				X					Modéré	X	X
Aix									Faible	X	
Allennes les Marais	X								Faible	X	X
Amfroipret	X								Modéré	X	
Anhiers							Supression		Faible	X	
Aniche									Modéré	X	X
Anneux	X	X							Faible	X	
Annoeullin									Faible	X	X
Anor									Faible	X	X
Anstaing	X								Faible	X	X
Anzin					X			X	Modéré	X	X
Arleux	X						Thermique – Supression		Faible	X	X
Armbouts Cappel	X								Faible	X	X
Armentières				X					Faible	X	X
Arneke				X					Faible	X	X
Artres									Modéré	X	X
Assevent				X					Modéré	X	X
Attiches	X								Faible	X	X
Aubencheul au Bac	X	X							Modéré	X	
Auberchicourt									Modéré	X	

(1) Arrêté particulier pris à l'échelle nationale après le passage de la tempête sur le territoire français

Communes	PPR naturels prescrits		Application anticipée	PPR naturels approuvés		PPR technologiques		PPR minier prescrit	Sismicité	État de catastrophe naturelle constaté par arrêté	
	Inondation	Mouvement de terrain		Inondation	Mouvement de terrain	Prescrits	Approuvés			Arrêté du 29/12/1999 <sup>(1)</sup>	Autres arrêtés
Aubers	X	Tassements différentiels							Faible	X	X
Aubigny au Bac									Modéré	X	
Aubry-du-Hainaut									Modéré	X	
Auby							Thermique – Surpression – Toxique		Faible	X	X
Auchy les Orchies									Faible	X	X
Audignies	X								Modéré	X	
Aulnoy lez Valenciennes	X								Modéré	X	X
Aulnoye-Aymeries				X					Modéré	X	X
Avelin	X								Faible	X	X
Avesnelles				X					Modéré	X	X
Avesnes le Sec									Modéré	X	
Avesnes les Aubert	X	X							Modéré	X	X
Avesnes sur Helpe				X					Modéré	X	X
Awoingt	X	X							Modéré	X	X
Bachant				X					Modéré	X	X
Bachy									Faible	X	
Bailleul	X	Tassements différentiels							Faible	X	X
Baisieux	X								Faible	X	X
Baives				X					Faible	X	
Bambecque				X					Faible	X	X
Banteux	X	X							Faible	X	X
Bantigny	X	X							Modéré	X	X
Bantouzelle	X	X							Faible	X	
Bas Lieu				X					Modéré	X	X
Bauvin	nappe phréatique								Faible	X	X
Bavay	X								Modéré	X	X
Bavinchove				X					Faible	X	X
Bazuel	X	X							Modéré	X	X
Beaucamps Ligny	X								Faible	X	X

(1) Arrêté particulier pris à l'échelle nationale après le passage de la tempête sur le territoire français

Communes	PPR naturels prescrits		Application anticipée	PPR naturels approuvés		PPR technologiques		PPR minier prescrit	Sismicité	État de catastrophe naturelle constaté par arrêté	
	Inondation	Mouvement de terrain		Inondation	Mouvement de terrain	Prescrits	Approuvés			Arrêté du 29/12/1999 <sup>(1)</sup>	Autres arrêtés
Beaudignies	NAppe phréatique								Modéré	X	X
Beaufort									Modéré	X	X
Beaumont en Cambrésis	X	X							Modéré	X	
Beaurain	X	X							Modéré	X	
Beaurepaire sur Sambre									Modéré	X	
Beaurieux									Modéré	X	X
Beauvois en Cambrésis	X	X							Modéré	X	X
Bellaing									Modéré	X	X
Bellignies	X								Modéré	X	X
Berelles									Modéré	X	
Bergues									Faible	X	X
Berlaimont				X					Modéré	X	X
Bermerain	X	X							Modéré	X	
Bermeries	X								Modéré	X	
Bersée									Faible	X	X
Bersillies	X								Modéré	X	X
Berthen									Faible	X	X
Bertry	X	X							Modéré	X	X
Bethencourt	X	X							Modéré	X	
Bettignies	X								Modéré	X	X
Betrechies	X								Modéré	X	
Beugnies				X					Modéré	X	
Beuvrages									Modéré	X	
Beuvry la Forêt	X						Suppression – Thermique – Toxique		Faible	X	X
Béwillers	X	X							Modéré	X	X
Bierne									Faible	X	X
Bissezeele									Faible	X	X
Blaringhem	X	Tassements différentiels							Faible	X	X
Blécourt	X	X							Modéré	X	X
Boeschepe									Faible	X	X
Boëseghem	X								Faible	X	X

(1) Arrêté particulier pris à l'échelle nationale après le passage de la tempête sur le territoire français



Communes	PPR naturels prescrits		Application anticipée	PPR naturels approuvés		PPR technologiques		PPR minier prescrit	Sismicité	État de catastrophe naturelle constaté par arrêté	
	Inondation	Mouvement de terrain		Inondation	Mouvement de terrain	Prescrits	Approuvés			Arrêté du 29/12/1999 <sup>(1)</sup>	Autres arrêtés
Bois Grenier	X								Faible	X	X
Bollezeele				X					Faible	X	X
Bondues	X	Tassements différentiels							Faible	X	X
Borre									Faible	X	X
Bouchain									Modéré	X	X
Boulogne sur Helpe				X					Modéré	X	X
Bourbourg		Tassements différentiels							Faible	X	X
Bourghelles	X								Faible	X	X
Boursies	X	X							Faible	X	X
Bousbecque	X								Faible	X	X
Bousies									Modéré	X	
Bousignies									Modéré	X	
Bousignies sur Roc	X								Modéré	X	X
Boussières en Cambrésis	X	X							Modéré	X	
Boussières sur Sambre				X					Modéré	X	X
Boussois		X		X					Modéré	X	X
Bouvignies									Faible	X	
Bouvines	X								Faible	X	
Bray Dunes	X								Faible	X	X
Briastre	X	X							Modéré	X	
Brillon									Faible	X	
Brouckerque									Faible	X	X
Broxeele									Faible	X	X
Bruay sur Escaut									Modéré	X	X
Bruille lez Marchiennes									Modéré	X	X
Bruille Saint Amand									Modéré	X	
Brunémont	X								Faible	X	X
Bry	X								Modéré	X	X
Bugnicourt									Faible	X	
Busigny	X	X							Faible	X	X
Buysscheure	X	Tassements différentiels							Faible	X	X

(1) Arrêté particulier pris à l'échelle nationale après le passage de la tempête sur le territoire français

Communes	PPR naturels prescrits		Application anticipée	PPR naturels approuvés		PPR technologiques		PPR minier prescrit	Sismicité	État de catastrophe naturelle constaté par arrêté	
	Inondation	Mouvement de terrain		Inondation	Mouvement de terrain	Prescrits	Approuvés			Arrêté du 29/12/1999 <sup>(1)</sup>	Autres arrêtés
Caëstre	X	Tassements différentiels							Faible	X	X
Cagnoncles	X	X							Modéré	X	X
Cambrai	X	X							Modéré	X	X
Camphin en Carembault				X					Faible	X	X
Camphin en Pévèle									Faible	X	
Cantaing sur Escaut	X	X							Modéré	X	X
Cantin							Thermique – Suppression		Faible	X	X
Capelle sur Ecaillon	X	X							Modéré	X	
Capinghem									Faible	X	
Cappelle Brouck		Tassements différentiels							Faible	X	X
Cappelle en Pévèle	X								Faible	X	X
Cappelle la Grande									Faible	X	X
Carnières	X	X							Modéré	X	
Carnin									Faible	X	
Cartignies				X					Modéré	X	X
Cassel		Tassements différentiels							Faible	X	X
Catillon sur Sambre	X	X							Modéré	X	X
Cattenières	X	X							Modéré	X	
Caudry	X	X							Modéré	X	X
Caulley	X	X							Modéré	X	X
Cauroir	X	X							Modéré	X	X
Cerfontaine									Modéré	X	X
Château l'Abbaye									Modéré	X	
Chemy	X								Faible	X	X
Chéreng	X								Faible	X	X
Choisies				X					Modéré	X	
Clairfayts									Modéré	X	
Clary	X	X							Faible	X	X
Cobrieux	X								Faible	X	X
Colleret				X					Modéré	X	X
Comines	X								Faible	X	X

(1) Arrêté particulier pris à l'échelle nationale après le passage de la tempête sur le territoire français

Communes	PPR naturels prescrits		Application anticipée	PPR naturels approuvés		PPR technologiques		PPR minier prescrit	Sismicité	État de catastrophe naturelle constaté par arrêté	
	Inondation	Mouvement de terrain		Inondation	Mouvement de terrain	Prescrits	Approuvés			Arrêté du 29/12/1999 <sup>(1)</sup>	Autres arrêtés
Condé sur Escaut	X							X	Modéré	X	X
Coudekerque	X								Faible	X	X
Coudekerque Branche	X	Tassements différentiels							Faible	X	X
Courchelettes	X								Faible	X	X
Cousolre	X								Modéré	X	X
Coutiches									Faible	X	X
Craywick									Faible	X	X
Crespin	X								Modéré	X	X
Crèvecœur sur l' Escaut	X	X							Modéré	X	
Crochte	X								Faible	X	X
Croix	X	Tassements différentiels							Faible	X	X
Croix Caluyau	X								Modéré	X	
Cuincy	X								Faible	X	X
Curgies							Toxique – Surpression – Thermique		Modéré	X	X
Cuvillers	X	X							Modéré	X	X
Cysoing	X								Faible	X	X
Damousies				X					Modéré	X	X
Dechy									Faible	X	X
Deheries	X	X							Faible	X	
Denain	X							X	Modéré	X	X
Deûlémont	X								Faible	X	X
Dimechaux				X					Modéré	X	X
Dimont				X					Modéré	X	X
Doignies	X	X							Faible	X	X
Dompierre sur Helpe				X					Modéré	X	X
Don									Faible	X	
Douai							Toxique – Surpression – Thermique		Faible	X	X
Douchy-les-Mines	X						Thermique – Surpression		Modéré	X	X
Doulers	X								Modéré	X	X

(1) Arrêté particulier pris à l'échelle nationale après le passage de la tempête sur le territoire français

Communes	PPR naturels prescrits		Application anticipée	PPR naturels approuvés		PPR technologiques		PPR minier prescrit	Sismicité	État de catastrophe naturelle constaté par arrêté	
	Inondation	Mouvement de terrain		Inondation	Mouvement de terrain	Prescrits	Approuvés			Arrêté du 29/12/1999 <sup>(1)</sup>	Autres arrêtés
Drincham									Faible	X	X
Dunkerque	X	Tassements différentiels				X			Faible	X	X
Ebblinghem	X								Faible	X	X
Ecaillon									Faible	X	
Eccles									Modéré	X	X
Eclaibes									Modéré	X	
Ecuelin									Modéré	X	X
Eecke				X					Faible	X	X
Elesmes									Modéré	X	X
Elincourt	X	X							Faible	X	
Emerchicourt									Modéré	X	X
Emmerin									Faible	X	
Englefontaine									Modéré	X	
Englos	X								Faible	X	X
Ennetières en Weppes	X								Faible	X	X
Ennevelin	X								Faible	X	X
Eppe Sauvage				X					Modéré	X	X
Erchin									Faible	X	
Eringhem									Faible	X	X
Erquinghem le Sec	X								Faible	X	X
Erquinghem Lys				X					Faible	X	X
Erre									Modéré	X	X
Escarmain	X	X							Modéré	X	
Escaudain									Modéré	X	X
Escaudoeuvres	X	X							Modéré	X	X
Escoutpont									Modéré	X	
Escobecques	X								Faible	X	X
Esnes	X	X							Modéré	X	X
Esquelbecq		Tassements différentiels		X					Faible	X	X
Esquerchin									Faible	X	X
Estaires		Tassements différentiels		X					Faible	X	X

(1) Arrêté particulier pris à l'échelle nationale après le passage de la tempête sur le territoire français

Communes	PPR naturels prescrits		Application anticipée	PPR naturels approuvés		PPR technologiques		PPR minier prescrit	Sismicité	État de catastrophe naturelle constaté par arrêté	
	Inondation	Mouvement de terrain		Inondation	Mouvement de terrain	Prescrits	Approuvés			Arrêté du 29/12/1999 <sup>(1)</sup>	Autres arrêtés
Estourmel	X	X							Modéré	X	
Estrées	X								Faible	X	X
Estreux	X						Toxique – Surpression – Thermique		Modéré	X	X
Estrun	X	X							Modéré	X	X
Eswars	X	X							Modéré	X	X
Eth	X								Modéré	X	X
Etroeungt				X					Faible	X	X
Faches Thumesnil	X	X			X				Faible	X	X
Famars									Modéré	X	X
Faumont									Faible	X	X
Féchain									Modéré	X	
Feignies	X								Modéré	X	X
Felleries									Modéré	X	X
Fenain	nappe phréatique								Modéré	X	X
Férin									Faible	X	
Féron				X					Faible	X	X
Ferrière la Grande				X					Modéré	X	X
Ferrière la Petite				X					Modéré	X	X
Flaumont Waudrechies				X					Modéré	X	X
Flers en Escrebieux							Thermique – Toxique – Surpression		Faible	X	X
Flesquières	X	X							Faible	X	
Flêtre	X								Faible	X	X
Flines les Mortagne									Faible	X	
Flines les Raches							Surpression		Faible	X	X
Floursies									Modéré	X	
Floyon	X			X					Faible	X	X
Fontaine au Bois									Modéré	X	
Fontaine au Pire	X	X							Modéré	X	X
Fontaine notre Dame	X	X							Modéré	X	X
Forest en Cambrésis	X								Modéré	X	
Forest sur Marque	X								Faible	X	X

(1) Arrêté particulier pris à l'échelle nationale après le passage de la tempête sur le territoire français

Communes	PPR naturels prescrits		Application anticipée	PPR naturels approuvés		PPR technologiques		PPR minier prescrit	Sismicité	État de catastrophe naturelle constaté par arrêté	
	Inondation	Mouvement de terrain		Inondation	Mouvement de terrain	Prescrits	Approuvés			Arrêté du 29/12/1999 <sup>(1)</sup>	Autres arrêtés
Fourmies				X					Faible	X	X
Fournes en Weppes									Faible	X	X
Frasnoy	X								Modéré	X	X
Frelinghien				X					Faible	X	X
Fresnes sur Escaut	X							X	Modéré	X	
Fressain									Modéré	X	X
Fressies	X	X							Modéré	X	X
Fretin	X								Faible	X	X
Fromelles	X								Faible	X	X
Genech	X								Faible	X	X
Ghissignies									Modéré	X	X
Ghyvelde	X								Faible	X	X
Glageon				X					Faible	X	X
Godewaersvelde				X					Faible	X	X
Goeulzin	X								Faible	X	X
Gognies-Chaussée	X								Modéré	X	X
Gommegnies	X								Modéré	X	X
Gondecourt	X								Faible	X	X
Gonnelieu	X	X							Faible	X	
Gouzeaucourt	X	X							Faible	X	X
Grand Fayt				X					Modéré	X	X
Grand Fort Philippe	X								Faible	X	
Grande Synthe						Thermique – Surpression – Toxique			Faible	X	X
Gravelines	X						Thermique – Toxique		Faible	X	X
Gruson	X								Faible	X	X
Guesnain									Faible	X	X
Gussignies	X								Modéré	X	X
Hallennes les Haubourdin	X								Faible	X	X
Halluin	X								Faible	X	X
Hamel	X								Faible	X	X
Hantay									Faible	X	X
Hardifort									Faible	X	X

(1) Arrêté particulier pris à l'échelle nationale après le passage de la tempête sur le territoire français

Communes	PPR naturels prescrits		Application anticipée	PPR naturels approuvés		PPR technologiques		PPR minier prescrit	Sismicité	État de catastrophe naturelle constaté par arrêté	
	Inondation	Mouvement de terrain		Inondation	Mouvement de terrain	Prescrits	Approuvés			Arrêté du 29/12/1999 <sup>(1)</sup>	Autres arrêtés
Hargnies									Modéré	X	
Hasnon									Modéré	X	
Haspres	X								Modéré	X	X
Haubourdin	X								Faible	X	X
Haucourt en Cambrésis	X	X							Modéré	X	
Haulchin	X						Thermique – Surpression		Modéré	X	X
Haussy	X	X							Modéré	X	X
Haut Lieu									Modéré	X	
Hautmont				X					Modéré	X	X
Haveluy								X	Modéré	X	X
Haverskerque				X					Faible	X	X
Haynecourt	X	X							Modéré	X	
Hazebrouck	X								Faible	X	X
Hecq									Modéré	X	X
Hélesmes									Modéré	X	X
Hem	X	X							Faible	X	X
Hem-Lenglet	X	X							Modéré	X	
Hergnies								X	Modéré	X	
Hérin	X								Modéré	X	X
Herlies	X								Faible	X	X
Herrin	X								Faible	X	X
Herzeele				X					Faible	X	X
Hestrud									Modéré	X	X
Holque									Faible	X	X
Hon Hergies	X								Modéré	X	X
Hondeghem	X								Faible	X	X
Hondschoote	X	X							Faible	X	X
Honnechy	X	X							Faible	X	
Honnecourt sur Escaut	X	X							Faible	X	X
Hordain									Modéré	X	
Hornaing									Modéré	X	X
Houdain les Bavay	X								Modéré	X	X
Houplin-Ancoisne	nappe phréatique								Faible	X	X

(1) Arrêté particulier pris à l'échelle nationale après le passage de la tempête sur le territoire français

Communes	PPR naturels prescrits		Application anticipée	PPR naturels approuvés		PPR technologiques		PPR minier prescrit	Sismicité	État de catastrophe naturelle constaté par arrêté	
	Inondation	Mouvement de terrain		Inondation	Mouvement de terrain	Prescrits	Approuvés			Arrêté du 29/12/1999 <sup>(1)</sup>	Autres arrêtés
Houplines		X		X					Faible	X	X
Houtkerque				X					Faible	X	X
Hoymille									Faible	X	X
Illies									Faible	X	X
Inchy en Cambrésis	X	X							Modéré	X	X
Iwuy	X	X							Modéré	X	X
Jenlain	X								Modéré	X	X
Jeumont				X					Modéré	X	X
Jolimetz									Modéré	X	X
Killem	X	X							Faible	X	X
La Bassée									Faible	X	
La Chapelle d'Armentières	X								Faible	X	X
La Flamengrie	X								Modéré	X	
La Gorgue				X					Faible	X	X
La Groise	X	X							Modéré	X	X
La Longueville	X								Modéré	X	X
La Madeleine									Faible	X	X
La Neuville	X			X					Faible	X	X
La Sentinelle								X	Modéré	X	
Lallaing									Faible	X	X
Lambersart	X								Faible	X	X
Lambres-lez-Douai	nappe phréatique								Faible	X	X
Landas									Faible	X	X
Landrecies				X					Modéré	X	X
Lannoy									Faible	X	
Larouillies				X					Faible	X	
Lauwin Planque									Faible	X	
Le Cateau Cambrésis	X	X							Modéré	X	X
Le Douliou		X							Faible	X	X
Le Favril									Modéré	X	
Le Maisnil	X								Faible	X	X
Le Quesnoy									Modéré	X	
Lecelles	X								Faible	X	X

(1) Arrêté particulier pris à l'échelle nationale après le passage de la tempête sur le territoire français



Communes	PPR naturels prescrits		Application anticipée	PPR naturels approuvés		PPR technologiques		PPR minier prescrit	Sismicité	État de catastrophe naturelle constaté par arrêté	
	Inondation	Mouvement de terrain		Inondation	Mouvement de terrain	Prescrits	Approuvés			Arrêté du 29/12/1999 <sup>(1)</sup>	Autres arrêtés
Lécluse									Faible	X	X
Lederzeele									Faible	X	X
Ledringhem				X					Faible	X	X
Leers	X								Faible	X	X
Leffrinckoucke	X								Faible	X	X
Les Moères									Faible	X	X
Les Rues des Vignes	X	X							Faible	X	X
Lesdain	X	X							Modéré	X	
Lesquin					X				Faible	X	X
Leval				X					Modéré	X	X
Lewarde									Faible	X	X
Lez fontaine									Modéré	X	X
Lezennes	X				X				Faible	X	X
Liessies				X					Modéré	X	X
Lieu Saint Amand	X								Modéré	X	X
Ligny en Cambrésis	X	X							Modéré	X	X
Lille	X				X		Toxique		Faible	X	X
Limont Fontaine									Modéré	X	X
Linselles	X	X							Faible	X	X
Locquignol	X			X					Modéré	X	X
Loffre									Faible	X	X
Lompret	X								Faible	X	X
Looberghe									Faible	X	X
Loon Plage	X					Suppression – Thermique – Toxique	Thermique – Suppression et Thermique – Toxique		Faible	X	X
Loos	X				X		Toxique		Faible	X	X
Lourches	X							X	Modéré	X	X
Louvignies-Quesnoy	X								Modéré	X	X
Louvil	X								Faible	X	X
Louvroil				X					Modéré	X	X
Lynde	X								Faible	X	X
Lys-lez-Lannoy									Faible	X	X
Maing	X								Modéré	X	X

(1) Arrêté particulier pris à l'échelle nationale après le passage de la tempête sur le territoire français

Communes	PPR naturels prescrits		Application anticipée	PPR naturels approuvés		PPR technologiques		PPR minier prescrit	Sismicité	État de catastrophe naturelle constaté par arrêté	
	Inondation	Mouvement de terrain		Inondation	Mouvement de terrain	Prescrits	Approuvés			Arrêté du 29/12/1999 <sup>(1)</sup>	Autres arrêtés
Mairieux	X								Modéré	X	X
Malincourt	X	X							Faible	X	
Marbaix				X					Modéré	X	X
Marchiennes									Faible	X	X
Marcoing	X	X							Modéré	X	X
Marcq en Baroeul									Faible	X	X
Marcq en Ostrevent									Modéré	X	
Maresches									Modéré	X	
Maretz	X	X							Faible	X	
Marly					X				Modéré	X	X
Maroilles				X					Modéré	X	X
Marpent				X					Modéré	X	X
Marquette en Ostrevant									Modéré	X	
Marquette-lez-Lille									Faible	X	
Marquillies									Faible	X	X
Masnières	X	X							Modéré	X	X
Masny									Faible	X	
Mastaing									Modéré	X	X
Maubeuge				X					Modéré	X	X
Maulde									Faible	X	
Maurois	X	X							Modéré	X	X
Mazinghien	X	X							Faible	X	
Mecquignies	X								Modéré	X	X
Merckeghem		X							Faible	X	X
Mérignies	X	X							Faible	X	X
Merris									Faible	X	X
Merville		X		X					Faible	X	X
Meteren	X								Faible	X	X
Millam		X							Faible	X	X
Millonfosse									Modéré	X	
Moeuvres	X	X							Faible	X	X
Monceau Saint Waast									Modéré	X	X
Monchaux-sur-Ecaillon	X								Modéré	X	X
Moncheaux	X						Suppression		Faible	X	X
Monchecourt									Modéré	X	

(1) Arrêté particulier pris à l'échelle nationale après le passage de la tempête sur le territoire français

Communes	PPR naturels prescrits		Application anticipée	PPR naturels approuvés		PPR technologiques		PPR minier prescrit	Sismicité	État de catastrophe naturelle constaté par arrêté	
	Inondation	Mouvement de terrain		Inondation	Mouvement de terrain	Prescrits	Approuvés			Arrêté du 29/12/1999 <sup>(1)</sup>	Autres arrêtés
Mons en Baroeul	X								Faible	X	X
Mons en Pévèle	X								Faible	X	X
Montay	X	X							Modéré	X	X
Montigny en Cambrésis	X	X							Modéré	X	X
Montigny en Ostrevent									Faible	X	X
Montrécourt	X	X							Modéré	X	X
Morbecque	X	X							Faible	X	X
Mortagne du Nord									Faible	X	
Mouchin									Faible	X	X
Moustier en Fagne				X					Faible	X	X
Mouvaux	X	X							Faible	X	X
Naves	X	X							Modéré	X	X
Neuf Berquin	X								Faible	X	X
Neuf Mesnil				X					Modéré	X	X
Neuville en Avesnois									Modéré	X	X
Neuville en Ferrain	X								Faible	X	X
Neuville Saint Rémy	X	X							Modéré	X	X
Neuville sur Escaut									Modéré	X	X
Neuvilly	X	X							Modéré	X	
Nieppe				X					Faible	X	X
Niergnies	X	X							Modéré	X	X
Nieurlet	X								Faible	X	X
Nivelle	X								Modéré	X	X
Nomain									Faible	X	X
Noordpeene	X	X		X					Faible	X	X
Noyelles sur Escaut	X	X							Modéré	X	
Noyelles sur Sambre				X					Modéré	X	X
Noyelles sur Selle	X								Modéré	X	X
Noyelles-les-Seclin									Faible	X	
Obies	X								Modéré	X	X
Obrechies				X					Modéré	X	X
Ochtezeele				X					Faible	X	X
Odomez									Modéré	X	
Ohain									Faible	X	
Oisy									Modéré	X	

(1) Arrêté particulier pris à l'échelle nationale après le passage de la tempête sur le territoire français

Communes	PPR naturels prescrits		Application anticipée	PPR naturels approuvés		PPR technologiques		PPR minier prescrit	Sismicité	État de catastrophe naturelle constaté par arrêté	
	Inondation	Mouvement de terrain		Inondation	Mouvement de terrain	Prescrits	Approuvés			Arrêté du 29/12/1999 <sup>(1)</sup>	Autres arrêtés
Onnaing	X								Modéré	X	X
Oost Cappel		X		X					Faible	X	X
Orchies									Faible	X	X
Ors	X	X							Modéré	X	X
Orsinval	X								Modéré	X	X
Ostricourt		X					Suppression		Faible	X	X
Oudezeele		X		X					Faible	X	X
Oxelaëre		X		X					Faible	X	X
Paillencourt	X	X							Modéré	X	X
Pecquencourt									Faible	X	X
Pérenchies	X								Faible	X	X
Péronne en Mélançois	X								Faible	X	X
Petit Fayt				X					Modéré	X	X
Petite Forêt					X			X	Modéré	X	X
Phalempin				X					Faible	X	X
Pitgam	X	X							Faible	X	X
Poix du Nord									Modéré	X	
Le Pommereuil	X	X							Modéré	X	
Pont à Marcq									Faible	X	X
Pont sur Sambre				X					Modéré	X	X
Potelle									Modéré	X	X
Pradelles									Faible	X	X
Premesques	X								Faible	X	X
Préseau	X								Modéré	X	X
Preux au Bois									Modéré	X	
Preux-au-Sart	X								Modéré	X	X
Prisches									Modéré	X	X
Prouvy									Modéré	X	X
Proville	X	X							Modéré	X	X
Provin	X								Faible	X	X
Quaëdrype	X	X							Faible	X	X
Quarouble	X								Modéré	X	
Quérénaing									Modéré	X	X
Quesnoy sur Deule	X								Faible	X	X
Quiévelon				X					Modéré	X	X

(1) Arrêté particulier pris à l'échelle nationale après le passage de la tempête sur le territoire français

Communes	PPR naturels prescrits		Application anticipée	PPR naturels approuvés		PPR technologiques		PPR minier prescrit	Sismicité	État de catastrophe naturelle constaté par arrêté	
	Inondation	Mouvement de terrain		Inondation	Mouvement de terrain	Prescrits	Approuvés			Arrêté du 29/12/1999 <sup>(1)</sup>	Autres arrêtés
Quiévreachain	X								Modéré	X	X
Quiévy	X	X							Modéré	X	X
Raches									Faible	X	X
Radinghem en Weppes	X								Faible	X	X
Raillencourt Sainte Olle	X	X							Modéré	X	X
Raimbeaucourt									Faible	X	X
Rainsars				X					Faible	X	
Raismes									Modéré	X	X
Ramillies	X	X							Modéré	X	X
Ramousies				X					Modéré	X	X
Raucourt au Bois									Modéré	X	X
Recquignies				X					Modéré	X	X
Rejet de Beaulieu	X	X							Faible	X	X
Renescure	X	X							Faible	X	X
Reumont	X	X							Modéré	X	
Reypoëde		X		X					Faible	X	X
Ribécourt la Tour	X	X							Faible	X	X
Rieulay									Faible	X	X
Rieux en Cambrésis	X	X							Modéré	X	X
Robersart									Modéré	X	
Roelux	X								Modéré	X	X
Rombies et Marchipont	X								Modéré	X	X
Romerries	X	X							Modéré	X	
Ronchin					X				Faible	X	X
Roncq	X	X							Faible	X	X
Roost Warendin									Faible	X	X
Rosult									Modéré	X	
Roubaix	X	X							Faible	X	X
Roucourt									Faible	X	
Rousies				X					Modéré	X	X
Rouvignies									Modéré	X	
Rubrouck									Faible	X	X
Ruesnes									Modéré	X	X
Rumegies									Faible	X	
Rumilly en Cambrésis	X	X							Modéré	X	X

(1) Arrêté particulier pris à l'échelle nationale après le passage de la tempête sur le territoire français

Communes	PPR naturels prescrits		Application anticipée	PPR naturels approuvés		PPR technologiques		PPR minier prescrit	Sismicité	État de catastrophe naturelle constaté par arrêté	
	Inondation	Mouvement de terrain		Inondation	Mouvement de terrain	Prescrits	Approuvés			Arrêté du 29/12/1999 <sup>(1)</sup>	Autres arrêtés
Sailly lez Cambrai	X	X							Modéré	X	X
Sailly lez Lannoy	X								Faible	X	X
Sainghin en Mélantois	X								Faible	X	
Sainghin en Weppes	X								Faible	X	X
Sains du Nord				X					Faible	X	X
Saint Amand les Eaux									Modéré	X	X
Saint André lez Lille	X								Faible	X	X
Saint Aubert	X	X							Modéré	X	
Saint Aubin									Modéré	X	X
Saint Aybert	X								Modéré	X	X
Saint Benin	X	X							Modéré	X	
Saint Georges sur l'Aa	X								Faible	X	X
Saint Hilaire lez Cambrai	X	X							Modéré	X	
Saint Hilaire sur Helpe				X					Modéré	X	X
Saint Jans Cappel		X							Faible	X	X
Saint Martin sur Ecaillon	X	X							Modéré	X	X
Saint Momelin	X								Faible	X	X
Saint Pierre Brouck									Faible	X	X
Saint Python	X	X							Modéré	X	X
Saint Rémy Chaussée									Modéré	X	X
Saint Rémy du Nord				X					Modéré	X	X
Saint Saulve	X				X			X	Modéré	X	X
Saint Souplet Escaufort	X	X							Faible	X	
Saint Sylvestre Cappel				X					Faible	X	X
Saint Vaast en Cambrésis	X	X							Modéré	X	
Saint Waast	X								Modéré	X	X
Sainte Marie Cappel									Faible	X	X
Salesches									Modéré	X	
Salomé									Faible	X	
Saméon									Faible	X	
Sancourt	X	X							Modéré	X	X
Santes	X								Faible	X	X
Sars et rosières	X								Faible	X	X
Sars Poteries				X					Modéré	X	X

(1) Arrêté particulier pris à l'échelle nationale après le passage de la tempête sur le territoire français

Communes	PPR naturels prescrits		Application anticipée	PPR naturels approuvés		PPR technologiques		PPR minier prescrit	Sismicité	État de catastrophe naturelle constaté par arrêté	
	Inondation	Mouvement de terrain		Inondation	Mouvement de terrain	Prescrits	Approuvés			Arrêté du 29/12/1999 <sup>(1)</sup>	Autres arrêtés
Sassegnies				X					Modéré	X	X
Saultain	X						Toxique – Suppression – Thermique		Modéré	X	X
Saulzoir	X	X							Modéré	X	X
Sebourg	X								Modéré	X	X
Seclin	X				X				Faible	X	X
Sémeries				X					Modéré	X	X
Semousies									Modéré	X	X
Sepmeries									Modéré	X	
Sequedin	X						Toxique		Faible	X	X
Séranvillers Forenville	X	X							Modéré	X	
Sercus	X								Faible	X	X
Sin le Noble							Toxique – Thermique – Suppression		Faible	X	X
Socx									Faible	X	X
Solesmes	X	X							Modéré	X	X
Solre le Château									Modéré	X	X
Solrines				X					Modéré	X	
Somain	nappe phréatique								Modéré	X	X
Sommaing	X	X							Modéré	X	X
Spycker									Faible	X	X
Staple									Faible	X	X
Steenbecque	X	X							Faible	X	X
Steene									Faible	X	X
Steenvoorde				X					Faible	X	X
Steenwerck		X		X					Faible	X	X
Strazeele	X								Faible	X	X
Taisnières en Thiérache				X					Modéré	X	X
Taisnières sur Hon	X								Modéré	X	X
Templemars	X				X				Faible	X	X
Templeuve	X								Faible	X	X
Terdeghem		X		X					Faible	X	X
Téteghem	X	X							Faible	X	X

(1) Arrêté particulier pris à l'échelle nationale après le passage de la tempête sur le territoire français

Communes	PPR naturels prescrits		Application anticipée	PPR naturels approuvés		PPR technologiques		PPR minier prescrit	Sismicité	État de catastrophe naturelle constaté par arrêté	
	Inondation	Mouvement de terrain		Inondation	Mouvement de terrain	Prescrits	Approuvés			Arrêté du 29/12/1999 <sup>(1)</sup>	Autres arrêtés
Thiant	X						Thermique – Surpression		Modéré	X	X
Thiennes				X					Faible	X	X
Thivencelle	X								Modéré	X	X
Thumeries	X			X			Surpression		Faible	X	
Thun l'évêque	X	X							Modéré	X	X
Thun Saint Amand									Faible	X	
Thun Saint Martin	X	X							Modéré	X	X
Tilloy les Marchiennes									Faible	X	X
Tilloy lez Cambrai	X	X							Modéré	X	X
Toufflers									Faible	X	X
Tourcoing	X	X							Faible	X	X
Tourmignies	X								Faible	X	X
Trélon				X					Faible	X	X
Tressin	X								Faible	X	X
Trith Saint Léger	X								Modéré	X	X
Troisvilles	X	X							Modéré	X	
Uxem	X								Faible	X	X
Valenciennes	X				X			X	Modéré	X	X
Vendegies au Bois									Modéré	X	
Vendegies sur Ecaillon	X	X							Modéré	X	X
Vendeville					X				Faible	X	
Verchain Maugré	X								Modéré	X	X
Verlinghem	X								Faible	X	X
Vertain	X	X							Modéré	X	
Vicq	X								Modéré	X	X
Viesly	nappe phréatique	X							Modéré	X	X
Vieux Berquin	X								Faible	X	X
Vieux Condé	X							X	Modéré	X	X
Vieux Reng	X								Modéré	X	X
Vieux-Mesnil	X								Modéré	X	X
Villeneuve d'Ascq	X				X				Faible	X	X
Villereau									Modéré	X	X
Villers au Tertre									Faible	X	

(1) Arrêté particulier pris à l'échelle nationale après le passage de la tempête sur le territoire français



Communes	PPR naturels prescrits		Application anticipée	PPR naturels approuvés		PPR technologiques		PPR minier prescrit	Sismicité	État de catastrophe naturelle constaté par arrêté	
	Inondation	Mouvement de terrain		Inondation	Mouvement de terrain	Prescrits	Approuvés			Arrêté du 29/12/1999 <sup>(1)</sup>	Autres arrêtés
Villers en Cauchies	X	X							Modéré	X	X
Villers Guislain	X	X							Faible	X	X
Villers Outréaux	X	X							Faible	X	X
Villers Plouich	X	X							Faible	X	X
Villers Pol	X								Modéré	X	X
Villers sire Nicole	X								Modéré	X	X
Volkerinckhove									Faible	X	X
Vred									Faible	X	X
Wahagnies				X			Suppression		Faible	X	X
Walincourt Selvigny	X	X							Modéré	X	X
Waller									Modéré	X	X
Waller en Fagne				X					Faible	X	
Wallon Cappel	X								Faible	X	X
Wambaix	X	X							Modéré	X	
Wambrechies	X								Faible	X	X
Wandignies Hamage									Modéré	X	X
Wannehain	X								Faible	X	X
Wargnies le Grand	X								Modéré	X	X
Wargnies le Petit	X								Modéré	X	X
Warhem	X								Faible	X	X
Warlaing									Modéré	X	
Warneton	X								Faible	X	X
Wasnes au Bac									Modéré	X	
Wasquehal	X								Faible	X	X
Watten	X	X							Faible	X	X
Wattignies	X				X				Faible	X	X
Wattignies la Victoire				X					Modéré	X	
Wattrelos									Faible	X	X
Wavrechain sous Denain	X								Modéré	X	X
Wavrechain sous Faux									Modéré	X	
Wavrin									Faible	X	X
Waziers	X						Toxique – Thermique – Suppression		Faible	X	X
Wemaers-Cappel				X					Faible	X	X

(1) Arrêté particulier pris à l'échelle nationale après le passage de la tempête sur le territoire français

Communes	PPR naturels prescrits		Application anticipée	PPR naturels approuvés		PPR technologiques		PPR minier prescrit	Sismicité	État de catastrophe naturelle constaté par arrêté	
	Inondation	Mouvement de terrain		Inondation	Mouvement de terrain	Prescrits	Approuvés			Arrêté du 29/12/1999 <sup>(1)</sup>	Autres arrêtés
Wervicq Sud	X								Faible	X	X
West Cappel				X					Faible	X	X
Wicres	X								Faible	X	X
Wignehies				X					Faible	X	X
Willems	X								Faible	X	X
Willies				X					Modéré	X	X
Winnezeele		X		X					Faible	X	X
Wormhout		X		X					Faible	X	X
Wulverdinghe									Faible	X	X
Wylder				X					Faible	X	X
Zegerscappel		X		X					Faible	X	X
Zermezeele				X					Faible	X	X
Zuydcoote	X								Faible	X	X
Zuytpeene		X		X					Faible	X	X

(1) Arrêté particulier pris à l'échelle nationale après le passage de la tempête sur le territoire français

PRÉFET DU NORD

Direction départementale  
des territoires  
et de la mer du Nord

Service Sécurité  
Risques et Crises.

**Arrêté relatif à l'état des risques naturels, technologiques et miniers de biens immobiliers situés sur la commune de Ebblinghem**

Le Directeur départemental des territoires et de la mer du Nord

Vu le code général des collectivités territoriales ;

Vu le code de l'environnement et notamment ses articles L.125-5 et R.125-23 à R.125-27, L.515-15 à L.515-26 et R.515-39 à R.515-50, L.562-1 à L.562-9 et R.562-1 à R.561-10, L.563-1 et R.563-1 à R.563-8-1 ;

Vu le code nouveau minier et notamment son article L.174-5 ;

Vu l'arrêté préfectoral du 24 juillet 2015 fixant la liste des communes du département du Nord concernées par l'obligation d'information sur les risques naturels, technologiques et miniers modifiant l'arrêté préfectoral du 15 février 2006 modifié par les arrêtés des 4 décembre 2007, 13 octobre 2008 et 19 avril 2011 ;

Vu l'arrêté préfectoral du 21 avril 2011 relatif à l'état des risques naturels et technologiques sur la commune de **Ebblinghem** ;

Vu l'arrêté du 19 mars 2013 modifiant l'arrêté du 13 octobre 2005 portant définition du modèle d'imprimé pour l'établissement de l'état des risques naturels et technologiques ;

Vu l'arrêté préfectoral du 28 mai 2015 accordant délégation de signature à M. Philippe LALART, Directeur Départemental des Territoires et de la Mer Nord ;

Sur proposition du Chef du service sécurité risques et crises.

**ARRÊTE**

**Article 1<sup>er</sup>** – Les éléments nécessaires à l'élaboration de l'état des risques pour l'information des acquéreurs et des locataires des biens immobiliers situés sur la commune de **Ebblinghem** sont consignés dans le dossier d'informations annexé au présent arrêté.

Ce dossier comprend :

- la mention des risques naturels, technologiques et miniers pris en compte,
- la cartographie des zones exposées
- l'intitulé des documents auxquels le vendeur ou le bailleur peut se référer
- le niveau de sismicité réglementaire attaché à la commune.

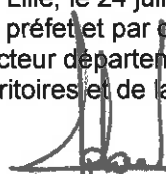
Ce dossier et les documents de référence sont librement consultables en mairie de **Ebblinghem**, préfecture et sous-préfecture de Dunkerque et sur le site des services de l'Etat à l'adresse suivante : [www.nord.gouv.fr](http://www.nord.gouv.fr).

**Article 2**- L'arrêté du 21 avril 2011 relatif à l'état des risques naturels et technologiques majeurs de biens immobiliers situés sur la commune de **Ebblinghem** est abrogé.

Article 3- Une copie du présent arrêté et de son annexe est adressée en mairie de **Ebblinghem** et à la chambre départementale des notaires. Le présent arrêté sera affiché en mairie de **Ebblinghem**.

Article 4- Le Directeur de cabinet de la préfecture du Nord, Le Maire de la Commune de **Ebblinghem**, le Sous-préfet de Dunkerque, le Chef du service sécurité, risques et crises de la Direction départementale des territoires et de la mer du Nord, sont chargés, chacun en ce qui le concerne, de l'exécution du présent arrêté qui sera publié au recueil des actes administratifs de la préfecture du Nord.

Fait à Lille, le 24 juillet 2015  
Pour le préfet et par délégation  
Le Directeur départemental des  
territoires et de la mer



Philippe LALART



Préfecture du Nord

code postal : 59173

Commune de **EBBLINGHEM**

code Insee : 59184

Fiche communale d'informations sur les risques naturels, miniers et technologiques pour l'application des I, II de l'article L 125-5 du Code de l'environnement

1. Fiche communale annexée à l'arrêté préfectoral

n°

du

24 juillet 2015

mis à jour le

servitudes

2. Situation de la commune au regard d'un ou plusieurs plans de prévention de risques [ PPR ]

2.1 La commune est située dans le périmètre d'un PPR

naturels	X	miniers	technologiques	non
----------	---	---------	----------------	-----

PPR inondation      date      Prescrit le 13/02/2001      aléa      Inondation

Les documents de référence mentionnés à l'article R125-24 du Code de l'environnement sont :

\_\_\_\_\_ consultable sur Internet \*  
 \_\_\_\_\_ consultable sur Internet \*  
 \_\_\_\_\_ consultable sur Internet \*

Le règlement de ce PPR intègre des prescriptions de travaux      oui      non

2.2 La commune est située dans le périmètre d'un PPR

naturels		miniers	technologiques	non
----------	--	---------	----------------	-----

\_\_\_\_\_ date      aléa

Les documents de référence mentionnés à l'article R125-24 du Code de l'environnement sont :

\_\_\_\_\_ consultable sur Internet \*  
 \_\_\_\_\_ consultable sur Internet \*  
 \_\_\_\_\_ consultable sur Internet \*

Le règlement de ce PPR intègre des prescriptions de travaux      oui      non

2.3 La commune est située dans le périmètre d'un PPR

naturels		miniers	technologiques	non
----------	--	---------	----------------	-----

\_\_\_\_\_ date      aléa

Les documents de référence mentionnés à l'article R125-24 du Code de l'environnement sont :

\_\_\_\_\_ consultable sur Internet \*  
 \_\_\_\_\_ consultable sur Internet \*  
 \_\_\_\_\_ consultable sur Internet \*

Le règlement de ce PPR intègre des prescriptions de travaux      oui      non

2.4 La commune est située dans le périmètre d'un PPR

naturels		miniers	technologiques	non
----------	--	---------	----------------	-----

\_\_\_\_\_ date      aléa

Les documents de référence mentionnés à l'article R125-24 du Code de l'environnement sont :

\_\_\_\_\_ consultable sur Internet \*  
 \_\_\_\_\_ consultable sur Internet \*  
 \_\_\_\_\_ consultable sur Internet \*

Le règlement de ce PPR intègre des prescriptions de travaux      oui      non

**3. Situation de la commune au regard du zonage réglementaire pour la prise en compte de la sismicité**  
en application de l'article R 563-4 du code de l'environnement.

	Forte	Moyenne	Modérée	Faible	Très faible
La commune est située dans une zone de sismicité	zone 5	zone 4	zone 3	zone 2 X	Zone 1 *

\* Il n'existe aucune obligation réglementaire pour le niveau 1 de sismicité

Le document de référence mentionné à l'article R125-24 du Code de l'environnement est :  
**Article D 563-8-1 sur la répartition des communes entre les cinq zones de sismicité** consultable sur Internet \*

**pièces jointes**

**4. Cartographie**

extraits de documents ou de dossiers permettant la localisation des immeubles au regard des risques encourus  
en application de l'article R125-26 du Code de l'environnement

La commune ne dispose pas de cartographie relative aux risques naturels et technologiques majeurs

**5. Arrêtés portant ou ayant porté reconnaissance de l'état de catastrophe naturelle ou technologique**  
à la date de l'édition de la présente fiche communale

! La liste actualisée des arrêtés est consultable sur le site portail [www.prim.net](http://www.prim.net) dans la rubrique : Ma commune face aux risques

catastrophes naturelles	nombre	catastrophes technologiques	nombre
-------------------------	--------	-----------------------------	--------

Le préfet du Nord

site\* [www.nord.gouv.fr](http://www.nord.gouv.fr)



PRÉFET DU NORD

Direction départementale  
des territoires  
et de la mer du Nord

Service Sécurité  
Risques et Crises.

### **Arrêté relatif à l'état des risques naturels, technologiques et miniers de biens immobiliers situés sur la commune de Ecaillon**

Le Directeur départemental des territoires et de la mer du Nord

Vu le code général des collectivités territoriales ;

Vu le code de l'environnement et notamment ses articles L.125-5 et R.125-23 à R.125-27, L.515-15 à L.515-26 et R.515-39 à R.515-50, L.562-1 à L.562-9 et R.562-1 à R.561-10, L.563-1 et R.563-1 à R.563-8-1 ;

Vu le code nouveau minier et notamment son article L.174-5 ;

Vu l'arrêté préfectoral du 24 juillet 2015 fixant la liste des communes du département du Nord concernées par l'obligation d'information sur les risques naturels, technologiques et miniers modifiant l'arrêté préfectoral du 15 février 2006 modifié par les arrêtés des 4 décembre 2007, 13 octobre 2008 et 19 avril 2011 ;

Vu l'arrêté préfectoral du 21 avril 2011 relatif à l'état des risques naturels et technologiques sur la commune de **Ecaillon** ;

Vu l'arrêté du 19 mars 2013 modifiant l'arrêté du 13 octobre 2005 portant définition du modèle d'imprimé pour l'établissement de l'état des risques naturels et technologiques ;

Vu l'arrêté préfectoral du 28 mai 2015 accordant délégation de signature à M. Philippe LALART, Directeur Départemental des Territoires et de la Mer Nord ;

Sur proposition du Chef du service sécurité risques et crises.

### **ARRÊTE**

**Article 1<sup>er</sup>** – Les éléments nécessaires à l'élaboration de l'état des risques pour l'information des acquéreurs et des locataires des biens immobiliers situés sur la commune de **Ecaillon** sont consignés dans le dossier d'informations annexé au présent arrêté.

Ce dossier comprend :

- la mention des risques naturels, technologiques et miniers pris en compte,
- la cartographie des zones exposées
- l'intitulé des documents auxquels le vendeur ou le bailleur peut se référer
- le niveau de sismicité réglementaire attaché à la commune.

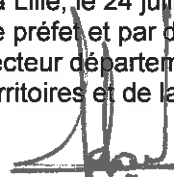
Ce dossier et les documents de référence sont librement consultables en mairie de **Ecaillon**, préfecture et sous-préfecture de Douai et sur le site des services de l'Etat à l'adresse suivante : [www.nord.gouv.fr](http://www.nord.gouv.fr).

**Article 2-** L'arrêté du 21 avril 2011 relatif à l'état des risques naturels et technologiques majeurs de biens immobiliers situés sur la commune de **Ecaillon** est abrogé.

Article 3- Une copie du présent arrêté et de son annexe est adressée en mairie de **Ecaillon** et à la chambre départementale des notaires. Le présent arrêté sera affiché en mairie de **Ecaillon**.

Article 4- Le Directeur de cabinet de la préfecture du Nord, Le Maire de la Commune de **Ecaillon**, le Sous-préfet de Douai, le Chef du service sécurité, risques et crises de la Direction départementale des territoires et de la mer du Nord, sont chargés, chacun en ce qui le concerne, de l'exécution du présent arrêté qui sera publié au recueil des actes administratifs de la préfecture du Nord.

Fait à Lille, le 24 juillet 2015  
Pour le préfet et par délégation  
Le Directeur départemental des  
territoires et de la mer



Philippe LALART



code postal : 59176

**Commune de ECAILLON**

code Insee : 59185

## Fiche communale d'informations sur les risques naturels, miniers et technologiques

pour l'application des I, II de l'article L. 125-5 du Code de l'environnement

### 1. Fiche communale annexée à l'arrêté préfectoral

n°

du

24 juillet 2015

mis à jour le

#### servitudes

### 2. Situation de la commune au regard d'un ou plusieurs plans de prévention de risques [ PPR ]

2.1 La commune est située dans le périmètre d'un PPR

naturels

miniers

technologiques

non

date

aléa

Les documents de référence mentionnés à l'article R125-24 du Code de l'environnement sont :

consultable sur Internet \*

consultable sur Internet \*

consultable sur Internet \*

Le règlement de ce PPR intègre des prescriptions de travaux

oui

non

2.2 La commune est située dans le périmètre d'un PPR

naturels

miniers

technologiques

non

date

aléa

Les documents de référence mentionnés à l'article R125-24 du Code de l'environnement sont :

consultable sur Internet \*

consultable sur Internet \*

consultable sur Internet \*

Le règlement de ce PPR intègre des prescriptions de travaux

oui

non

2.3 La commune est située dans le périmètre d'un PPR

naturels

miniers

technologiques

non

date

aléa

Les documents de référence mentionnés à l'article R125-24 du Code de l'environnement sont :

consultable sur Internet \*

consultable sur Internet \*

consultable sur Internet \*

Le règlement de ce PPR intègre des prescriptions de travaux

oui

non

2.4 La commune est située dans le périmètre d'un PPR

naturels

miniers

technologiques

non

date

aléa

Les documents de référence mentionnés à l'article R125-24 du Code de l'environnement sont :

consultable sur Internet \*

consultable sur Internet \*

consultable sur Internet \*

Le règlement de ce PPR intègre des prescriptions de travaux

oui

non

**3. Situation de la commune au regard du zonage réglementaire pour la prise en compte de la sismicité**  
en application de l'article R 563-4 du code de l'environnement.

	Forte	Moyenne	Modérée	Faible	Très faible
La commune est située dans une zone de sismicité	zone 5	zone 4	zone 3	zone 2 X	Zone 1 *

\* Il n'existe aucune obligation réglementaire pour le niveau 1 de sismicité

Le document de référence mentionné à l'article R125-24 du Code de l'environnement est :  
**Article D 563-8-1 sur la répartition des communes entre les cinq zones de sismicité**

consultable sur Internet \*

**pièces jointes**

**4. Cartographie**

extraits de documents ou de dossiers permettant la localisation des immeubles au regard des risques encourus  
en application de l'article R125-26 du Code de l'environnement

La commune entre dans le périmètre du Territoire à Risque Inondation de Douai. Les cartographies sont consultables sur Internet\*

**5. Arrêtés portant ou ayant porté reconnaissance de l'état de catastrophe naturelle ou technologique**

à la date de l'édition de la présente fiche communale

! La liste actualisée des arrêtés est consultable sur le site portail [www.prim.net](http://www.prim.net) dans la rubrique : Ma commune face aux risques

catastrophes naturelles	nombre	catastrophes technologiques	nombre
-------------------------	--------	-----------------------------	--------

Le préfet du Nord

site\* [www.nord.gouv.fr](http://www.nord.gouv.fr)



## PRÉFET DU NORD

Direction départementale  
des territoires  
et de la mer du Nord

Service Sécurité  
Risques et Crises.

### **Arrêté relatif à l'état des risques naturels, technologiques et miniers de biens immobiliers situés sur la commune de Eccles**

Le Directeur départemental des territoires et de la mer du Nord

Vu le code général des collectivités territoriales ;

Vu le code de l'environnement et notamment ses articles L.125-5 et R.125-23 à R.125-27, L.515-15 à L.515-26 et R.515-39 à R.515-50, L.562-1 à L.562-9 et R.562-1 à R.561-10, L.563-1 et R.563-1 à R.563-8-1 ;

Vu le code nouveau minier et notamment son article L.174-5 ;

Vu l'arrêté préfectoral du 24 juillet 2015 fixant la liste des communes du département du Nord concernées par l'obligation d'information sur les risques naturels, technologiques et miniers modifiant l'arrêté préfectoral du 15 février 2006 modifié par les arrêtés des 4 décembre 2007, 13 octobre 2008 et 19 avril 2011 ;

Vu l'arrêté préfectoral du 21 avril 2011 relatif à l'état des risques naturels et technologiques sur la commune de **Eccles** ;

Vu l'arrêté du 19 mars 2013 modifiant l'arrêté du 13 octobre 2005 portant définition du modèle d'imprimé pour l'établissement de l'état des risques naturels et technologiques ;

Vu l'arrêté préfectoral du 28 mai 2015 accordant délégation de signature à M. Philippe LALART, Directeur Départemental des Territoires et de la Mer Nord ;

Sur proposition du Chef du service sécurité risques et crises.

### **ARRÊTE**

**Article 1<sup>er</sup>** – Les éléments nécessaires à l'élaboration de l'état des risques pour l'information des acquéreurs et des locataires des biens immobiliers situés sur la commune de **Eccles** sont consignés dans le dossier d'informations annexé au présent arrêté.

Ce dossier comprend :

- la mention des risques naturels, technologiques et miniers pris en compte,
- la cartographie des zones exposées
- l'intitulé des documents auxquels le vendeur ou le bailleur peut se référer
- le niveau de sismicité réglementaire attaché à la commune.


Ce dossier et les documents de référence sont librement consultables en mairie de **Eccles**, préfecture et sous-préfecture de Avesnes et sur le site des services de l'Etat à l'adresse suivante : [www.nord.gouv.fr](http://www.nord.gouv.fr).

**Article 2-** L'arrêté du 21 avril 2011 relatif à l'état des risques naturels et technologiques majeurs de biens immobiliers situés sur la commune de **Eccles** est abrogé.

Article 3- Une copie du présent arrêté et de son annexe est adressée en mairie de **Eccles** et à la chambre départementale des notaires. Le présent arrêté sera affiché en mairie de **Eccles**.

Article 4- Le Directeur de cabinet de la préfecture du Nord, Le Maire de la Commune de **Eccles**, le Sous-préfet de Avesnes, le Chef du service sécurité, risques et crises de la Direction départementale des territoires et de la mer du Nord, sont chargés, chacun en ce qui le concerne, de l'exécution du présent arrêté qui sera publié au recueil des actes administratifs de la préfecture du Nord.

Fait à Lille, le 24 juillet 2015  
Pour le préfet et par délégation  
Le Directeur départemental des  
territoires et de la mer



Philippe LALART

code postal : 59740

Commune de ECCLES

code Insee : 59186

## Fiche communale d'informations sur les risques naturels, miniers et technologiques

pour l'application des I, II de l'article L. 125-5 du Code de l'environnement

### 1. Fiche communale annexée à l'arrêté préfectoral

n°

du

24 juillet 2015

mis à jour le

#### servitudes

### 2. Situation de la commune au regard d'un ou plusieurs plans de prévention de risques [ PPR ]

2.1 La commune est située dans le périmètre d'un PPR                      naturels                      miniers                      technologiques                      non  X

date

aléa

Les documents de référence mentionnés à l'article R125-24 du Code de l'environnement sont :

\_\_\_\_\_

\_\_\_\_\_

consultable sur Internet \* \_\_\_\_\_

consultable sur Internet \* \_\_\_\_\_

consultable sur Internet \* \_\_\_\_\_

Le règlement de ce PPR intègre des prescriptions de travaux

oui

non

2.2 La commune est située dans le périmètre d'un PPR                      naturels                      miniers                      technologiques                      non

date

aléa

Les documents de référence mentionnés à l'article R125-24 du Code de l'environnement sont :

\_\_\_\_\_

\_\_\_\_\_

consultable sur Internet \* \_\_\_\_\_

consultable sur Internet \* \_\_\_\_\_

consultable sur Internet \* \_\_\_\_\_

Le règlement de ce PPR intègre des prescriptions de travaux

oui

non

2.3 La commune est située dans le périmètre d'un PPR                      naturels                      miniers                      technologiques                      non

date

aléa

Les documents de référence mentionnés à l'article R125-24 du Code de l'environnement sont :

\_\_\_\_\_

\_\_\_\_\_

consultable sur Internet \* \_\_\_\_\_

consultable sur Internet \* \_\_\_\_\_

consultable sur Internet \* \_\_\_\_\_

Le règlement de ce PPR intègre des prescriptions de travaux

oui

non

2.4 La commune est située dans le périmètre d'un PPR                      naturels                      miniers                      technologiques                      non

date

aléa

Les documents de référence mentionnés à l'article R125-24 du Code de l'environnement sont :

\_\_\_\_\_

\_\_\_\_\_

consultable sur Internet \* \_\_\_\_\_

consultable sur Internet \* \_\_\_\_\_

consultable sur Internet \* \_\_\_\_\_

Le règlement de ce PPR intègre des prescriptions de travaux

oui

non

### 3. Situation de la commune au regard du zonage réglementaire pour la prise en compte de la sismicité en application de l'article R 563-4 du code de l'environnement.

La commune est située dans une zone de sismicité

Forte	Moyenne	Modérée	Faible	Très faible
zone 5	zone 4	zone 3 X	zone 2	Zone 1 *

\* Il n'existe aucune obligation réglementaire pour le niveau 1 de sismicité

Le document de référence mentionné à l'article R125-24 du Code de l'environnement est :

**Article D 563-8-1 sur la répartition des communes entre les cinq zones de sismicité**

consultable sur Internet \*

## pièces jointes

### 4. Cartographie

extraits de documents ou de dossiers permettant la localisation des immeubles au regard des risques encourus en application de l'article R125-26 du Code de l'environnement

La commune ne dispose pas de cartographie relative aux risques naturels et technologiques majeurs

### 5. Arrêtés portant ou ayant porté reconnaissance de l'état de catastrophe naturelle ou technologique

à la date de l'édition de la présente fiche communale

! La liste actualisée des arrêtés est consultable sur le site portail [www.prim.net](http://www.prim.net) dans la rubrique : Ma commune face aux risques

catastrophes naturelles

nombre

catastrophes technologiques

nombre

Le préfet du Nord

site\* [www.nord.gouv.fr](http://www.nord.gouv.fr)



## PRÉFET DU NORD

Direction départementale  
des territoires  
et de la mer du Nord

Service Sécurité  
Risques et Crises.

### **Arrêté relatif à l'état des risques naturels, technologiques et miniers de biens immobiliers situés sur la commune de Eclaibes**

Le Directeur départemental des territoires et de la mer du Nord

Vu le code général des collectivités territoriales ;

Vu le code de l'environnement et notamment ses articles L.125-5 et R.125-23 à R.125-27, L.515-15 à L.515-26 et R.515-39 à R.515-50, L.562-1 à L.562-9 et R.562-1 à R.561-10, L.563-1 et R.563-1 à R.563-8-1 ;

Vu le code nouveau minier et notamment son article L.174-5 ;

Vu l'arrêté préfectoral du 24 juillet 2015 fixant la liste des communes du département du Nord concernées par l'obligation d'information sur les risques naturels, technologiques et miniers modifiant l'arrêté préfectoral du 15 février 2006 modifié par les arrêtés des 4 décembre 2007, 13 octobre 2008 et 19 avril 2011 ;

Vu l'arrêté préfectoral du 21 avril 2011 relatif à l'état des risques naturels et technologiques sur la commune de **Eclaibes** ;

Vu l'arrêté du 19 mars 2013 modifiant l'arrêté du 13 octobre 2005 portant définition du modèle d'imprimé pour l'établissement de l'état des risques naturels et technologiques ;

Vu l'arrêté préfectoral du 28 mai 2015 accordant délégation de signature à M. Philippe LALART, Directeur Départemental des Territoires et de la Mer Nord ;

Sur proposition du Chef du service sécurité risques et crises.

### **ARRÊTE**

**Article 1<sup>er</sup>** – Les éléments nécessaires à l'élaboration de l'état des risques pour l'information des acquéreurs et des locataires des biens immobiliers situés sur la commune de **Eclaibes** sont consignés dans le dossier d'informations annexé au présent arrêté.

Ce dossier comprend :

- la mention des risques naturels, technologiques et miniers pris en compte,
- la cartographie des zones exposées
- l'intitulé des documents auxquels le vendeur ou le bailleur peut se référer
- le niveau de sismicité réglementaire attaché à la commune.

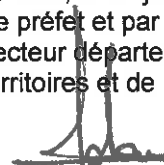
Ce dossier et les documents de référence sont librement consultables en mairie de **Eclaibes**, préfecture et sous-préfecture de Avesnes et sur le site des services de l'Etat à l'adresse suivante : [www.nord.gouv.fr](http://www.nord.gouv.fr).

**Article 2-** L'arrêté du 21 avril 2011 relatif à l'état des risques naturels et technologiques majeurs de biens immobiliers situés sur la commune de **Eclaibes** est abrogé.

Article 3- Une copie du présent arrêté et de son annexe est adressée en mairie de **Eclaibes** et à la chambre départementale des notaires. Le présent arrêté sera affiché en mairie de **Eclaibes**.

Article 4- Le Directeur de cabinet de la préfecture du Nord, Le Maire de la Commune de **Eclaibes**, le Sous-préfet de Avesnes, le Chef du service sécurité, risques et crises de la Direction départementale des territoires et de la mer du Nord, sont chargés, chacun en ce qui le concerne, de l'exécution du présent arrêté qui sera publié au recueil des actes administratifs de la préfecture du Nord.

Fait à Lille, le 24 juillet 2015  
Pour le préfet et par délégation  
Le Directeur départemental des  
territoires et de la mer



Philippe LALART



code postal : 59330

Commune de ECLAIBES

code Insee : 59187

## Fiche communale d'informations sur les risques naturels, miniers et technologiques

pour l'application des I, II de l'article L 125-5 du Code de l'environnement

### 1. Fiche communale annexée à l'arrêté préfectoral

n°

du

24 juillet 2015

mis à jour le

#### servitudes

### 2. Situation de la commune au regard d'un ou plusieurs plans de prévention de risques [ PPR ]

2.1 La commune est située dans le périmètre d'un PPR

naturels

miniers

technologiques

non

date

aléa

Les documents de référence mentionnés à l'article R125-24 du Code de l'environnement sont :

consultable sur Internet \*

consultable sur Internet \*

consultable sur Internet \*

Le règlement de ce PPR intègre des prescriptions de travaux .

oui

non

2.2 La commune est située dans le périmètre d'un PPR

naturels

miniers

technologiques

non

date

aléa

Les documents de référence mentionnés à l'article R125-24 du Code de l'environnement sont :

consultable sur Internet \*

consultable sur Internet \*

consultable sur Internet \*

Le règlement de ce PPR intègre des prescriptions de travaux

oui

non

2.3 La commune est située dans le périmètre d'un PPR

naturels

miniers

technologiques

non

date

aléa

Les documents de référence mentionnés à l'article R125-24 du Code de l'environnement sont :

consultable sur Internet \*

consultable sur Internet \*

consultable sur Internet \*

Le règlement de ce PPR intègre des prescriptions de travaux

oui

non

2.4 La commune est située dans le périmètre d'un PPR

naturels

miniers

technologiques

non

date

aléa

Les documents de référence mentionnés à l'article R125-24 du Code de l'environnement sont :

consultable sur Internet \*

consultable sur Internet \*

consultable sur Internet \*

Le règlement de ce PPR intègre des prescriptions de travaux

oui

non

### 3. Situation de la commune au regard du zonage réglementaire pour la prise en compte de la sismicité

en application de l'article R 563-4 du code de l'environnement.

	Forte	Moyenne	Modérée	Faible	Très faible
La commune est située dans une zone de sismicité	zone 5	zone 4	zone 3 X	zone 2	Zone 1 *

\* Il n'existe aucune obligation réglementaire pour le niveau 1 de sismicité

Le document de référence mentionné à l'article R125-24 du Code de l'environnement est :

**Article D 563-8-1 sur la répartition des communes entre les cinq zones de sismicité**

consultable sur Internet \*

### pièces jointes

#### 4. Cartographie

extraits de documents ou de dossiers permettant la localisation des immeubles au regard des risques encourus en application de l'article R125-26 du Code de l'environnement

La commune est concernée par l'aléa minier. La cartographie présentant cet aléa est consultable sur Internet\*

La commune entre dans le périmètre du Territoire à Risque Inondation de Maubeuge. Les cartographies sont consultables sur Internet\*

#### 5. Arrêtés portant ou ayant porté reconnaissance de l'état de catastrophe naturelle ou technologique

à la date de l'édition de la présente fiche communale

! La liste actualisée des arrêtés est consultable sur le site portail [www.prim.net](http://www.prim.net) dans la rubrique : Ma commune face aux risques

catastrophes naturelles

nombre

catastrophes technologiques

nombre

Le préfet du Nord

site\* [www.nord.gouv.fr](http://www.nord.gouv.fr)



## PRÉFET DU NORD

Direction départementale  
des territoires  
et de la mer du Nord

Service Sécurité  
Risques et Crises.

### **Arrêté relatif à l'état des risques naturels, technologiques et miniers de biens immobiliers situés sur la commune de Ecuélin**

Le Directeur départemental des territoires et de la mer du Nord

Vu le code général des collectivités territoriales ;

Vu le code de l'environnement et notamment ses articles L.125-5 et R.125-23 à R.125-27, L.515-15 à L.515-26 et R.515-39 à R.515-50, L.562-1 à L.562-9 et R.562-1 à R.561-10, L.563-1 et R.563-1 à R.563-8-1 ;

Vu le code nouveau minier et notamment son article L.174-5 ;

Vu l'arrêté préfectoral du 24 juillet 2015 fixant la liste des communes du département du Nord concernées par l'obligation d'information sur les risques naturels, technologiques et miniers modifiant l'arrêté préfectoral du 15 février 2006 modifié par les arrêtés des 4 décembre 2007, 13 octobre 2008 et 19 avril 2011 ;

Vu l'arrêté préfectoral du 21 avril 2011 relatif à l'état des risques naturels et technologiques sur la commune de **Ecuélin** ;

Vu l'arrêté du 19 mars 2013 modifiant l'arrêté du 13 octobre 2005 portant définition du modèle d'imprimé pour l'établissement de l'état des risques naturels et technologiques ;

Vu l'arrêté préfectoral du 28 mai 2015 accordant délégation de signature à M. Philippe LALART, Directeur Départemental des Territoires et de la Mer Nord ;

Sur proposition du Chef du service sécurité risques et crises.

### **ARRÊTE**

**Article 1<sup>er</sup>** – Les éléments nécessaires à l'élaboration de l'état des risques pour l'information des acquéreurs et des locataires des biens immobiliers situés sur la commune de **Ecuélin** sont consignés dans le dossier d'informations annexé au présent arrêté.

Ce dossier comprend :

- la mention des risques naturels, technologiques et miniers pris en compte,
- la cartographie des zones exposées
- l'intitulé des documents auxquels le vendeur ou le bailleur peut se référer
- le niveau de sismicité réglementaire attaché à la commune.

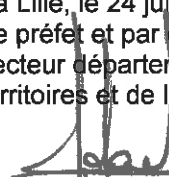
Ce dossier et les documents de référence sont librement consultables en mairie de **Ecuélin**, préfecture et sous-préfecture de Avesnes et sur le site des services de l'Etat à l'adresse suivante : [www.nord.gouv.fr](http://www.nord.gouv.fr).

**Article 2**- L'arrêté du 21 avril 2011 relatif à l'état des risques naturels et technologiques majeurs de biens immobiliers situés sur la commune de **Ecuélin** est abrogé.

Article 3- Une copie du présent arrêté et de son annexe est adressée en mairie de **Ecuelin** et à la chambre départementale des notaires. Le présent arrêté sera affiché en mairie de **Ecuelin**.

Article 4- Le Directeur de cabinet de la préfecture du Nord, Le Maire de la Commune de **Ecuelin**, le Sous-préfet de Avesnes, le Chef du service sécurité, risques et crises de la Direction départementale des territoires et de la mer du Nord, sont chargés, chacun en ce qui le concerne, de l'exécution du présent arrêté qui sera publié au recueil des actes administratifs de la préfecture du Nord.

Fait à Lille, le 24 juillet 2015  
Pour le préfet et par délégation  
Le Directeur départemental des  
territoires et de la mer



Philippe LALART

Préfecture du Nord

code postal : 59620

**Commune de ECUELIN**

code Insee : 59188

**Fiche communale d'informations sur les risques naturels, miniers et technologiques**  
pour l'application des I, II de l'article L 125-5 du Code de l'environnement

**1. Fiche communale annexée à l'arrêté préfectoral**

n° \_\_\_\_\_ du 24 juillet 2015 mis à jour le \_\_\_\_\_

**servitudes**

**2. Situation de la commune au regard d'un ou plusieurs plans de prévention de risques [ PPR ]**

**2.1 La commune est située dans le périmètre d'un PPR**      naturels       miniers       technologiques       non  X

date \_\_\_\_\_ aléa \_\_\_\_\_

Les documents de référence mentionnés à l'article R125-24 du Code de l'environnement sont :

\_\_\_\_\_

\_\_\_\_\_

consultable sur Internet \* \_\_\_\_\_  
consultable sur Internet \* \_\_\_\_\_  
consultable sur Internet \* \_\_\_\_\_

Le règlement de ce PPR intègre des prescriptions de travaux      oui       non

**2.2 La commune est située dans le périmètre d'un PPR**      naturels       miniers       technologiques       non

date \_\_\_\_\_ aléa \_\_\_\_\_

Les documents de référence mentionnés à l'article R125-24 du Code de l'environnement sont :

\_\_\_\_\_

\_\_\_\_\_

consultable sur Internet \* \_\_\_\_\_  
consultable sur Internet \* \_\_\_\_\_  
consultable sur Internet \* \_\_\_\_\_

Le règlement de ce PPR intègre des prescriptions de travaux      oui       non

**2.3 La commune est située dans le périmètre d'un PPR**      naturels       miniers       technologiques       non

date \_\_\_\_\_ aléa \_\_\_\_\_

Les documents de référence mentionnés à l'article R125-24 du Code de l'environnement sont :

\_\_\_\_\_

\_\_\_\_\_

consultable sur Internet \* \_\_\_\_\_  
consultable sur Internet \* \_\_\_\_\_  
consultable sur Internet \* \_\_\_\_\_

Le règlement de ce PPR intègre des prescriptions de travaux      oui       non

**2.4 La commune est située dans le périmètre d'un PPR**      naturels       miniers       technologiques       non

date \_\_\_\_\_ aléa \_\_\_\_\_

Les documents de référence mentionnés à l'article R125-24 du Code de l'environnement sont :

\_\_\_\_\_

\_\_\_\_\_

consultable sur Internet \* \_\_\_\_\_  
consultable sur Internet \* \_\_\_\_\_  
consultable sur Internet \* \_\_\_\_\_

Le règlement de ce PPR intègre des prescriptions de travaux      oui       non

### 3. Situation de la commune au regard du zonage réglementaire pour la prise en compte de la sismicité

en application de l'article R. 563-4 du code de l'environnement.

	<b>Forte</b>	<b>Moyenne</b>	<b>Modérée</b>	<b>Faible</b>	<b>Très faible</b>
La commune est située dans une zone de sismicité	zone 5	zone 4	zone 3 X	zone 2	Zone 1 *

\* Il n'existe aucune obligation réglementaire pour le niveau 1 de sismicité

Le document de référence mentionné à l'article R125-24 du Code de l'environnement est :  
**Article D 563-8-1 sur la répartition des communes entre les cinq zones de sismicité**

consultable sur Internet \*

### pièces jointes

#### 4. Cartographie

extraits de documents ou de dossiers permettant la localisation des immeubles au regard des risques encourus en application de l'article R125-26 du Code de l'environnement

La commune est concernée par l'aléa minier. La cartographie présentant cet aléa est consultable sur Internet\*

#### 5. Arrêtés portant ou ayant porté reconnaissance de l'état de catastrophe naturelle ou technologique

à la date de l'édition de la présente fiche communale

! La liste actualisée des arrêtés est consultable sur le site portail [www.prim.net](http://www.prim.net) dans la rubrique : **Ma commune face aux risques**

catastrophes naturelles

nombre

catastrophes technologiques

nombre

Le préfet du Nord

site\* [www.nord.gouv.fr](http://www.nord.gouv.fr)



## PRÉFET DU NORD

Direction départementale  
des territoires  
et de la mer du Nord

Service Sécurité  
Risques et Crises.

### **Arrêté relatif à l'état des risques naturels, technologiques et miniers de biens immobiliers situés sur la commune de Eecke**

Le Directeur départemental des territoires et de la mer du Nord

Vu le code général des collectivités territoriales ;

Vu le code de l'environnement et notamment ses articles L.125-5 et R.125-23 à R.125-27, L.515-15 à L.515-26 et R.515-39 à R.515-50, L.562-1 à L.562-9 et R.562-1 à R.561-10, L.563-1 et R.563-1 à R.563-8-1 ;

Vu le code nouveau minier et notamment son article L.174-5 ;

Vu l'arrêté préfectoral du 24 juillet 2015 fixant la liste des communes du département du Nord concernées par l'obligation d'information sur les risques naturels, technologiques et miniers modifiant l'arrêté préfectoral du 15 février 2006 modifié par les arrêtés des 4 décembre 2007, 13 octobre 2008 et 19 avril 2011 ;

Vu l'arrêté préfectoral du 21 avril 2011 relatif à l'état des risques naturels et technologiques sur la commune de **Eecke** ;

Vu l'arrêté du 19 mars 2013 modifiant l'arrêté du 13 octobre 2005 portant définition du modèle d'imprimé pour l'établissement de l'état des risques naturels et technologiques ;

Vu l'arrêté préfectoral du 28 mai 2015 accordant délégation de signature à M. Philippe LALART, Directeur Départemental des Territoires et de la Mer Nord ;

Sur proposition du Chef du service sécurité risques et crises.

### **ARRÊTE**

**Article 1<sup>er</sup>** – Les éléments nécessaires à l'élaboration de l'état des risques pour l'information des acquéreurs et des locataires des biens immobiliers situés sur la commune de **Eecke** sont consignés dans le dossier d'informations annexé au présent arrêté.

Ce dossier comprend :

- la mention des risques naturels, technologiques et miniers pris en compte,
- la cartographie des zones exposées
- l'intitulé des documents auxquels le vendeur ou le bailleur peut se référer
- le niveau de sismicité réglementaire attaché à la commune.

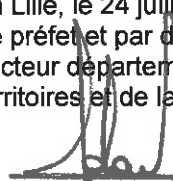
Ce dossier et les documents de référence sont librement consultables en mairie de **Eecke**, préfecture et sous-préfecture de Dunkerque et sur le site des services de l'Etat à l'adresse suivante : [www.nord.gouv.fr](http://www.nord.gouv.fr).

**Article 2**- L'arrêté du 21 avril 2011 relatif à l'état des risques naturels et technologiques majeurs de biens immobiliers situés sur la commune de **Eecke** est abrogé.

Article 3- Une copie du présent arrêté et de son annexe est adressée en mairie de **Eecke** et à la chambre départementale des notaires. Le présent arrêté sera affiché en mairie de **Eecke**.

Article 4- Le Directeur de cabinet de la préfecture du Nord, Le Maire de la Commune de **Eecke**, le Sous-préfet de Dunkerque, le Chef du service sécurité, risques et crises de la Direction départementale des territoires et de la mer du Nord, sont chargés, chacun en ce qui le concerne, de l'exécution du présent arrêté qui sera publié au recueil des actes administratifs de la préfecture du Nord.

Fait à Lille, le 24 juillet 2015  
Pour le préfet et par délégation  
Le Directeur départemental des  
territoires et de la mer



Philippe LALART



code postal : 59114

Commune de **EECKE**

code Insee : 59189

## Fiche communale d'informations sur les risques naturels, miniers et technologiques

pour l'application des I, II de l'article L 125-5 du Code de l'environnement

### 1. Fiche communale annexée à l'arrêté préfectoral

n° \_\_\_\_\_ du 24 juillet 2015 mis à jour le \_\_\_\_\_

#### servitudes

### 2. Situation de la commune au regard d'un ou plusieurs plans de prévention de risques [ PPR ]

**2.1 La commune est située dans le périmètre d'un PPR**

	naturels	miniers	technologiques	non
	X			
PPRI de l'Yser	Approuvé le 28/12/2007		Débordement de cours d'eau	
Modification n° 1 sur la commune de Oxelaère	Approuvée le 11/02/2014			
Les documents de référence mentionnés à l'article R125-24 du Code de l'environnement sont :				
<u>Note de présentation</u>			consultable sur Internet * <input checked="" type="checkbox"/>	
<u>Règlement</u>			consultable sur Internet * <input checked="" type="checkbox"/>	
Documents graphiques : zonage réglementaire du PPR			consultable sur Internet * <input checked="" type="checkbox"/>	
Le règlement de ce PPR intègre des prescriptions de travaux				
			oui <input checked="" type="checkbox"/> non	

**2.2 La commune est située dans le périmètre d'un PPR**

	naturels	miniers	technologiques	non
		aléa		
Les documents de référence mentionnés à l'article R125-24 du Code de l'environnement sont :				
_____			consultable sur Internet * <input type="checkbox"/>	
_____			consultable sur Internet * <input type="checkbox"/>	
_____			consultable sur Internet * <input type="checkbox"/>	
Le règlement de ce PPR intègre des prescriptions de travaux				
			oui <input type="checkbox"/> non	

**2.3 La commune est située dans le périmètre d'un PPR**

	naturels	miniers	technologiques	non
		aléa		
Les documents de référence mentionnés à l'article R125-24 du Code de l'environnement sont :				
_____			consultable sur Internet * <input type="checkbox"/>	
_____			consultable sur Internet * <input type="checkbox"/>	
_____			consultable sur Internet * <input type="checkbox"/>	
Le règlement de ce PPR intègre des prescriptions de travaux				
			oui <input type="checkbox"/> non	

**2.4 La commune est située dans le périmètre d'un PPR**

	naturels	miniers	technologiques	non
		aléa		
Les documents de référence mentionnés à l'article R125-24 du Code de l'environnement sont :				
_____			consultable sur Internet * <input type="checkbox"/>	
_____			consultable sur Internet * <input type="checkbox"/>	
_____			consultable sur Internet * <input type="checkbox"/>	
Le règlement de ce PPR intègre des prescriptions de travaux				
			oui <input type="checkbox"/> non	

### 3. Situation de la commune au regard du zonage réglementaire pour la prise en compte de la sismicité

en application de l'article R 563-4 du code de l'environnement.

	Forte	Moyenne	Modérée	Faible	Très faible
La commune est située dans une zone de sismicité	zone 5	zone 4	zone 3	zone 2 X	Zone 1 *

\* Il n'existe aucune obligation réglementaire pour le niveau 1 de sismicité

Le document de référence mentionné à l'article R125-24 du Code de l'environnement est :

**Article D 563-8-1 sur la répartition des communes entre les cinq zones de sismicité**

consultable sur Internet \*

### pièces jointes

#### 4. Cartographie

extraits de documents ou de dossiers permettant la localisation des immeubles au regard des risques encourus en application de l'article R125-26 du Code de l'environnement

La commune ne dispose pas de cartographie relative aux risques naturels et technologiques majeurs

#### 5. Arrêtés portant ou ayant porté reconnaissance de l'état de catastrophe naturelle ou technologique

à la date de l'édition de la présente fiche communale

! La liste actualisée des arrêtés est consultable sur le site portail [www.prim.net](http://www.prim.net) dans la rubrique : Ma commune face aux risques

catastrophes naturelles

nombre

catastrophes technologiques

nombre

Le préfet du Nord

site\* [www.nord.gouv.fr](http://www.nord.gouv.fr)



## PRÉFET DU NORD

Direction départementale  
des territoires  
et de la mer du Nord

Service Sécurité  
Risques et Crises.

### **Arrêté relatif à l'état des risques naturels, technologiques et miniers de biens immobiliers situés sur la commune de Elesmes**

Le Directeur départemental des territoires et de la mer du Nord

Vu le code général des collectivités territoriales ;

Vu le code de l'environnement et notamment ses articles L.125-5 et R.125-23 à R.125-27, L.515-15 à L.515-26 et R.515-39 à R.515-50, L.562-1 à L.562-9 et R.562-1 à R.561-10, L.563-1 et R.563-1 à R.563-8-1 ;

Vu le code nouveau minier et notamment son article L.174-5 ;

Vu l'arrêté préfectoral du 24 juillet 2015 fixant la liste des communes du département du Nord concernées par l'obligation d'information sur les risques naturels, technologiques et miniers modifiant l'arrêté préfectoral du 15 février 2006 modifié par les arrêtés des 4 décembre 2007, 13 octobre 2008 et 19 avril 2011 ;

Vu l'arrêté préfectoral du 21 avril 2011 relatif à l'état des risques naturels et technologiques sur la commune de **Elesmes** ;

Vu l'arrêté du 19 mars 2013 modifiant l'arrêté du 13 octobre 2005 portant définition du modèle d'imprimé pour l'établissement de l'état des risques naturels et technologiques ;

Vu l'arrêté préfectoral du 28 mai 2015 accordant délégation de signature à M. Philippe LALART, Directeur Départemental des Territoires et de la Mer Nord ;

Sur proposition du Chef du service sécurité risques et crises.

### **ARRÊTE**

**Article 1<sup>er</sup>** – Les éléments nécessaires à l'élaboration de l'état des risques pour l'information des acquéreurs et des locataires des biens immobiliers situés sur la commune de **Elesmes** sont consignés dans le dossier d'informations annexé au présent arrêté.

Ce dossier comprend :

- la mention des risques naturels, technologiques et miniers pris en compte,
- la cartographie des zones exposées
- l'intitulé des documents auxquels le vendeur ou le bailleur peut se référer
- le niveau de sismicité réglementaire attaché à la commune.

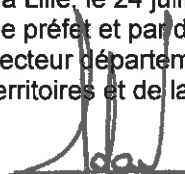
Ce dossier et les documents de référence sont librement consultables en mairie de **Elesmes**, préfecture et sous-préfecture de Avesnes et sur le site des services de l'Etat à l'adresse suivante : [www.nord.gouv.fr](http://www.nord.gouv.fr).

**Article 2-** L'arrêté du 21 avril 2011 relatif à l'état des risques naturels et technologiques majeurs de biens immobiliers situés sur la commune de **Elesmes** est abrogé.

Article 3- Une copie du présent arrêté et de son annexe est adressée en mairie de **Elesmes** et à la chambre départementale des notaires. Le présent arrêté sera affiché en mairie de **Elesmes**.

Article 4- Le Directeur de cabinet de la préfecture du Nord, Le Maire de la Commune de **Elesmes**, le Sous-préfet de Avesnes, le Chef du service sécurité, risques et crises de la Direction départementale des territoires et de la mer du Nord, sont chargés, chacun en ce qui le concerne, de l'exécution du présent arrêté qui sera publié au recueil des actes administratifs de la préfecture du Nord.

Fait à Lille, le 24 juillet 2015  
Pour le préfet et par délégation  
Le Directeur départemental des  
territoires et de la mer



Philippe LALART

code postal : 59600

**Commune de ELESMES**

code Insee : 59190

## Fiche communale d'informations sur les risques naturels, miniers et technologiques

pour l'application des I, II de l'article L 125-5 du Code de l'environnement

### 1. Fiche communale annexée à l'arrêté préfectoral

n°

du

24 juillet 2015

mis à jour le

#### servitudes

### 2. Situation de la commune au regard d'un ou plusieurs plans de prévention de risques [ PPR ]

2.1 La commune est située dans le périmètre d'un PPR                      naturels                      miniers                      technologiques                      non

date

aléa

Les documents de référence mentionnés à l'article R125-24 du Code de l'environnement sont :

consultable sur Internet \*

consultable sur Internet \*

consultable sur Internet \*

Le règlement de ce PPR intègre des prescriptions de travaux

oui

non

2.2 La commune est située dans le périmètre d'un PPR                      naturels                      miniers                      technologiques                      non

date

aléa

Les documents de référence mentionnés à l'article R125-24 du Code de l'environnement sont :

consultable sur Internet \*

consultable sur Internet \*

consultable sur Internet \*

Le règlement de ce PPR intègre des prescriptions de travaux

oui

non

2.3 La commune est située dans le périmètre d'un PPR                      naturels                      miniers                      technologiques                      non

date

aléa

Les documents de référence mentionnés à l'article R125-24 du Code de l'environnement sont :

consultable sur Internet \*

consultable sur Internet \*

consultable sur Internet \*

Le règlement de ce PPR intègre des prescriptions de travaux

oui

non

2.4 La commune est située dans le périmètre d'un PPR                      naturels                      miniers                      technologiques                      non

date

aléa

Les documents de référence mentionnés à l'article R125-24 du Code de l'environnement sont :

consultable sur Internet \*

consultable sur Internet \*

consultable sur Internet \*

Le règlement de ce PPR intègre des prescriptions de travaux

oui

non

### 3. Situation de la commune au regard du zonage réglementaire pour la prise en compte de la sismicité

en application de l'article R 563-4 du code de l'environnement.

	Forte	Moyenne	Modérée	Faible	Très faible
La commune est située dans une zone de sismicité	zone 5	zone 4	zone 3 X	zone 2	Zone 1 *

\* Il n'existe aucune obligation réglementaire pour le niveau 1 de sismicité

Le document de référence mentionné à l'article R125-24 du Code de l'environnement est :

**Article D 563-8-1 sur la répartition des communes entre les cinq zones de sismicité**

consultable sur Internet \*

### pièces jointes

#### 4. Cartographie

extraits de documents ou de dossiers permettant la localisation des immeubles au regard des risques encourus en application de l'article R125-26 du Code de l'environnement

La commune ne dispose pas de cartographie relative aux risques naturels et technologiques majeurs

#### 5. Arrêtés portant ou ayant porté reconnaissance de l'état de catastrophe naturelle ou technologique

à la date de l'édition de la présente fiche communale

! La liste actualisée des arrêtés est consultable sur le site portail [www.prim.net](http://www.prim.net) dans la rubrique : **Ma commune face aux risques**

catastrophes naturelles

nombre

catastrophes technologiques

nombre

Le préfet du Nord

site\* [www.nord.gouv.fr](http://www.nord.gouv.fr)

PRÉFET DU NORD

Direction départementale  
des territoires  
et de la mer du Nord

Service Sécurité  
Risques et Crises.

**Arrêté relatif à l'état des risques naturels, technologiques et miniers de biens immobiliers situés sur la commune de Elincourt**

Le Directeur départemental des territoires et de la mer du Nord

Vu le code général des collectivités territoriales ;

Vu le code de l'environnement et notamment ses articles L.125-5 et R.125-23 à R.125-27, L.515-15 à L.515-26 et R.515-39 à R.515-50, L.562-1 à L.562-9 et R.562-1 à R.561-10, L.563-1 et R.563-1 à R.563-8-1 ;

Vu le code nouveau minier et notamment son article L.174-5 ;

Vu l'arrêté préfectoral du 24 juillet 2015 fixant la liste des communes du département du Nord concernées par l'obligation d'information sur les risques naturels, technologiques et miniers modifiant l'arrêté préfectoral du 15 février 2006 modifié par les arrêtés des 4 décembre 2007, 13 octobre 2008 et 19 avril 2011 ;

Vu l'arrêté préfectoral du 21 avril 2011 relatif à l'état des risques naturels et technologiques sur la commune de **Elincourt** ;

Vu l'arrêté du 19 mars 2013 modifiant l'arrêté du 13 octobre 2005 portant définition du modèle d'imprimé pour l'établissement de l'état des risques naturels et technologiques ;

Vu l'arrêté préfectoral du 28 mai 2015 accordant délégation de signature à M. Philippe LALART, Directeur Départemental des Territoires et de la Mer Nord ;

Sur proposition du Chef du service sécurité risques et crises.

**ARRÊTE**

Article 1<sup>er</sup> – Les éléments nécessaires à l'élaboration de l'état des risques pour l'information des acquéreurs et des locataires des biens immobiliers situés sur la commune de **Elincourt** sont consignés dans le dossier d'informations annexé au présent arrêté.

Ce dossier comprend :

- la mention des risques naturels, technologiques et miniers pris en compte,
- la cartographie des zones exposées
- l'intitulé des documents auxquels le vendeur ou le bailleur peut se référer
- le niveau de sismicité réglementaire attaché à la commune.

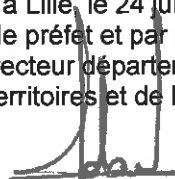
Ce dossier et les documents de référence sont librement consultables en mairie de **Elincourt**, préfecture et sous-préfecture de Cambrai et sur le site des services de l'Etat à l'adresse suivante : [www.nord.gouv.fr](http://www.nord.gouv.fr).

Article 2- L'arrêté du 21 avril 2011 relatif à l'état des risques naturels et technologiques majeurs de biens immobiliers situés sur la commune de **Elincourt** est abrogé.

Article 3- Une copie du présent arrêté et de son annexe est adressée en mairie de **Eilincourt** et à la chambre départementale des notaires. Le présent arrêté sera affiché en mairie de **Eilincourt**.

Article 4- Le Directeur de cabinet de la préfecture du Nord, Le Maire de la Commune de **Eilincourt**, le Sous-préfet de Cambrai, le Chef du service sécurité, risques et crises de la Direction départementale des territoires et de la mer du Nord, sont chargés, chacun en ce qui le concerne, de l'exécution du présent arrêté qui sera publié au recueil des actes administratifs de la préfecture du Nord.

Fait à Lille, le 24 juillet 2015  
Pour le préfet et par délégation  
Le Directeur départemental des  
territoires et de la mer



Philippe LALART



code postal : 59127

Commune de ELINCOURT

code Insee : 59191

## Fiche communale d'informations sur les risques naturels, miniers et technologiques

pour l'application des I, II de l'article L. 125-5 du Code de l'environnement

### 1. Fiche communale annexée à l'arrêté préfectoral

n° \_\_\_\_\_ du 24 juillet 2015 mis à jour le \_\_\_\_\_

#### servitudes

### 2. Situation de la commune au regard d'un ou plusieurs plans de prévention de risques [ PPR ]

2.1 La commune est située dans le périmètre d'un PPR naturels  miniers  technologiques  non

PPRI date Prescrit le 19/06/2001 aléa Inondation

Les documents de référence mentionnés à l'article R125-24 du Code de l'environnement sont :

consultable sur Internet \*  
consultable sur Internet \*  
consultable sur Internet \*

Le règlement de ce PPR intègre des prescriptions de travaux  oui  non

2.2 La commune est située dans le périmètre d'un PPR naturels  miniers  technologiques  non

PPRMT date Prescrit le 19/06/2001 aléa Mouvement de terrain

Les documents de référence mentionnés à l'article R125-24 du Code de l'environnement sont :

consultable sur Internet \*  
consultable sur Internet \*  
consultable sur Internet \*

Le règlement de ce PPR intègre des prescriptions de travaux  oui  non

2.3 La commune est située dans le périmètre d'un PPR naturels  miniers  technologiques  non

date aléa

Les documents de référence mentionnés à l'article R125-24 du Code de l'environnement sont :

consultable sur Internet \*  
consultable sur Internet \*  
consultable sur Internet \*

Le règlement de ce PPR intègre des prescriptions de travaux  oui  non

2.4 La commune est située dans le périmètre d'un PPR naturels  miniers  technologiques  non

date aléa

Les documents de référence mentionnés à l'article R125-24 du Code de l'environnement sont :

consultable sur Internet \*  
consultable sur Internet \*  
consultable sur Internet \*

Le règlement de ce PPR intègre des prescriptions de travaux  oui  non

### 3. Situation de la commune au regard du zonage réglementaire pour la prise en compte de la sismicité

en application de l'article R 563-4 du code de l'environnement.

	Forte	Moyenne	Modérée	Faible	Très faible
La commune est située dans une zone de sismicité	zone 5	zone 4	zone 3	zone 2 X	Zone 1 *

\* Il n'existe aucune obligation réglementaire pour le niveau 1 de sismicité

Le document de référence mentionné à l'article R125-24 du Code de l'environnement est :

**Article D 563-8-1 sur la répartition des communes entre les cinq zones de sismicité**

consultable sur Internet \*

### pièces jointes

#### 4. Cartographie

extraits de documents ou de dossiers permettant la localisation des immeubles au regard des risques encourus en application de l'article R125-26 du Code de l'environnement

La carte d'état des risques naturels est consultable sur Internet\*

#### 5. Arrêtés portant ou ayant porté reconnaissance de l'état de catastrophe naturelle ou technologique

à la date de l'édition de la présente fiche communale

! La liste actualisée des arrêtés est consultable sur le site portail [www.prim.net](http://www.prim.net) dans la rubrique : Ma commune face aux risques

catastrophes naturelles

nombre

catastrophes technologiques

nombre

Le préfet du Nord

site\* [www.nord.gouv.fr](http://www.nord.gouv.fr)

PRÉFET DU NORD

Direction départementale  
des territoires  
et de la mer du Nord

Service Sécurité  
Risques et Crises.

**Arrêté relatif à l'état des risques naturels, technologiques et miniers de biens immobiliers situés sur la commune de Emerchicourt**

Le Directeur départemental des territoires et de la mer du Nord

Vu le code général des collectivités territoriales ;

Vu le code de l'environnement et notamment ses articles L.125-5 et R.125-23 à R.125-27, L.515-15 à L.515-26 et R.515-39 à R.515-50, L.562-1 à L.562-9 et R.562-1 à R.561-10, L.563-1 et R.563-1 à R.563-8-1 ;

Vu le code nouveau minier et notamment son article L.174-5 ;

Vu l'arrêté préfectoral du 24 juillet 2015 fixant la liste des communes du département du Nord concernées par l'obligation d'information sur les risques naturels, technologiques et miniers modifiant l'arrêté préfectoral du 15 février 2006 modifié par les arrêtés des 4 décembre 2007, 13 octobre 2008 et 19 avril 2011 ;

Vu l'arrêté préfectoral du 21 avril 2011 relatif à l'état des risques naturels et technologiques sur la commune de **Emerchicourt** ;

Vu l'arrêté du 19 mars 2013 modifiant l'arrêté du 13 octobre 2005 portant définition du modèle d'imprimé pour l'établissement de l'état des risques naturels et technologiques ;

Vu l'arrêté préfectoral du 28 mai 2015 accordant délégation de signature à M. Philippe LALART, Directeur Départemental des Territoires et de la Mer Nord ;

Sur proposition du Chef du service sécurité risques et crises.

**ARRÊTE**

**Article 1<sup>er</sup>** – Les éléments nécessaires à l'élaboration de l'état des risques pour l'information des acquéreurs et des locataires des biens immobiliers situés sur la commune de **Emerchicourt** sont consignés dans le dossier d'informations annexé au présent arrêté.

Ce dossier comprend :

- la mention des risques naturels, technologiques et miniers pris en compte,
- la cartographie des zones exposées
- l'intitulé des documents auxquels le vendeur ou le bailleur peut se référer
- le niveau de sismicité réglementaire attaché à la commune.


Ce dossier et les documents de référence sont librement consultables en mairie de **Emerchicourt**, préfecture et sous-préfecture de Valenciennes et sur le site des services de l'Etat à l'adresse suivante : [www.nord.gouv.fr](http://www.nord.gouv.fr).

**Article 2-** L'arrêté du 21 avril 2011 relatif à l'état des risques naturels et technologiques majeurs de biens immobiliers situés sur la commune de **Emerchicourt** est abrogé.

Article 3- Une copie du présent arrêté et de son annexe est adressée en mairie de **Emerchicourt** et à la chambre départementale des notaires. Le présent arrêté sera affiché en mairie de **Emerchicourt**.

Article 4- Le Directeur de cabinet de la préfecture du Nord, Le Maire de la Commune de **Emerchicourt**, le Sous-préfet de Valenciennes, le Chef du service sécurité, risques et crises de la Direction départementale des territoires et de la mer du Nord, sont chargés, chacun en ce qui le concerne, de l'exécution du présent arrêté qui sera publié au recueil des actes administratifs de la préfecture du Nord.

Fait à Lille, le 24 juillet 2015  
Pour le préfet et par délégation  
Le Directeur départemental des  
territoires et de la mer



Philippe LALART



code postal : 59580

Commune de **EMERCHICOURT**

code Insee : 59192

## Fiche communale d'informations sur les risques naturels, miniers et technologiques

pour l'application des I, II de l'article L 125-5 du Code de l'environnement

### 1. Fiche communale annexée à l'arrêté préfectoral

n°

du

24 juillet 2015

mis à jour le

#### servitudes

### 2. Situation de la commune au regard d'un ou plusieurs plans de prévention de risques [ PPR ]

2.1 La commune est située dans le périmètre d'un PPR

naturels

miniers

technologiques

non 

date

aléa

Les documents de référence mentionnés à l'article R125-24 du Code de l'environnement sont :

consultable sur Internet \* consultable sur Internet \* consultable sur Internet \* 

Le règlement de ce PPR intègre des prescriptions de travaux

oui

non

2.2 La commune est située dans le périmètre d'un PPR

naturels

miniers

technologiques

non

date

aléa

Les documents de référence mentionnés à l'article R125-24 du Code de l'environnement sont :

consultable sur Internet \* consultable sur Internet \* consultable sur Internet \* 

Le règlement de ce PPR intègre des prescriptions de travaux

oui

non

2.3 La commune est située dans le périmètre d'un PPR

naturels

miniers

technologiques

non

date

aléa

Les documents de référence mentionnés à l'article R125-24 du Code de l'environnement sont :

consultable sur Internet \* consultable sur Internet \* consultable sur Internet \* 

Le règlement de ce PPR intègre des prescriptions de travaux

oui

non

2.4 La commune est située dans le périmètre d'un PPR

naturels

miniers

technologiques

non

date

aléa

Les documents de référence mentionnés à l'article R125-24 du Code de l'environnement sont :

consultable sur Internet \* consultable sur Internet \* consultable sur Internet \* 

Le règlement de ce PPR intègre des prescriptions de travaux

oui

non

**3. Situation de la commune au regard du zonage réglementaire pour la prise en compte de la sismicité**  
en application de l'article R 563-4 du code de l'environnement.

	Forte	Moyenne	Modérée	Faible	Très faible
La commune est située dans une zone de sismicité	zone 5	zone 4	zone 3 X	zone 2	Zone 1 *

\* Il n'existe aucune obligation réglementaire pour le niveau 1 de sismicité

Le document de référence mentionné à l'article R125-24 du Code de l'environnement est :  
**Article D 563-8-1 sur la répartition des communes entre les cinq zones de sismicité**

consultable sur Internet \*

**pièces jointes**

**4. Cartographie**

extraits de documents ou de dossiers permettant la localisation des immeubles au regard des risques encourus  
en application de l'article R125-26 du Code de l'environnement

La commune entre dans le périmètre du Territoire à Risque Inondation de Valenciennes. Les cartographies sont consultables sur Internet\*

**5. Arrêtés portant ou ayant porté reconnaissance de l'état de catastrophe naturelle ou technologique**

à la date de l'édition de la présente fiche communale

! La liste actualisée des arrêtés est consultable sur le site portail [www.prim.net](http://www.prim.net) dans la rubrique : Ma commune face aux risques

catastrophes naturelles

nombre

catastrophes technologiques

nombre

Le préfet du Nord

site\* [www.nord.gouv.fr](http://www.nord.gouv.fr)

## PRÉFET DU NORD

Direction départementale  
des territoires  
et de la mer du Nord

Service Sécurité  
Risques et Crises.

### **Arrêté relatif à l'état des risques naturels, technologiques et miniers de biens immobiliers situés sur la commune de Emmerin**

Le Directeur départemental des territoires et de la mer du Nord

Vu le code général des collectivités territoriales ;

Vu le code de l'environnement et notamment ses articles L.125-5 et R.125-23 à R.125-27, L.515-15 à L.515-26 et R.515-39 à R.515-50, L.562-1 à L.562-9 et R.562-1 à R.561-10, L.563-1 et R.563-1 à R.563-8-1 ;

Vu le code nouveau minier et notamment son article L.174-5 ;

Vu l'arrêté préfectoral du 24 juillet 2015 fixant la liste des communes du département du Nord concernées par l'obligation d'information sur les risques naturels, technologiques et miniers modifiant l'arrêté préfectoral du 15 février 2006 modifié par les arrêtés des 4 décembre 2007, 13 octobre 2008 et 19 avril 2011 ;

Vu l'arrêté préfectoral du 21 avril 2011 relatif à l'état des risques naturels et technologiques sur la commune de **Emmerin** ;

Vu l'arrêté du 19 mars 2013 modifiant l'arrêté du 13 octobre 2005 portant définition du modèle d'imprimé pour l'établissement de l'état des risques naturels et technologiques ;

Vu l'arrêté préfectoral du 28 mai 2015 accordant délégation de signature à M. Philippe LALART, Directeur Départemental des Territoires et de la Mer Nord ;

Sur proposition du Chef du service sécurité risques et crises.

### **ARRÊTE**

Article 1<sup>er</sup> – Les éléments nécessaires à l'élaboration de l'état des risques pour l'information des acquéreurs et des locataires des biens immobiliers situés sur la commune de **Emmerin** sont consignés dans le dossier d'informations annexé au présent arrêté.

Ce dossier comprend :

- la mention des risques naturels, technologiques et miniers pris en compte,
- la cartographie des zones exposées
- l'intitulé des documents auxquels le vendeur ou le bailleur peut se référer
- le niveau de sismicité réglementaire attaché à la commune.

Ce dossier et les documents de référence sont librement consultables en mairie de **Emmerin**, en préfecture et sur le site des services de l'Etat à l'adresse suivante : [www.nord.gouv.fr](http://www.nord.gouv.fr).

Article 2- L'arrêté du 21 avril 2011 relatif à l'état des risques naturels et technologiques majeurs de biens immobiliers situés sur la commune de **Emmerin** est abrogé.

Article 3- Une copie du présent arrêté et de son annexe est adressée en mairie de **Emmerin** et à la chambre départementale des notaires. Le présent arrêté sera affiché en mairie de **Emmerin**.

Article 4- Le Directeur de cabinet de la préfecture du Nord, Le Maire de la Commune de **Emmerin**, le Chef du service sécurité, risques et crises de la Direction départementale des territoires et de la mer du Nord, sont chargés, chacun en ce qui le concerne, de l'exécution du présent arrêté qui sera publié au recueil des actes administratifs de la préfecture du Nord.

Fait à Lille, le 24 juillet 2015  
Pour le préfet et par délégation  
Le Directeur départemental des  
territoires et de la mer



Philippe LALART



code postal : 59320

Commune de EMMERIN

code Insee : 59193

## Fiche communale d'informations sur les risques naturels, miniers et technologiques

pour l'application des I, II de l'article L. 125-5 du Code de l'environnement

### 1. Fiche communale annexée à l'arrêté préfectoral

n°

du

24 juillet 2015

mis à jour le

#### servitudes

### 2. Situation de la commune au regard d'un ou plusieurs plans de prévention de risques [ PPR ]

2.1 La commune est située dans le périmètre d'un PPR naturels miniers technologiques non

date

aléa

Les documents de référence mentionnés à l'article R125-24 du Code de l'environnement sont :

consultable sur Internet \*

consultable sur Internet \*

consultable sur Internet \*

Le règlement de ce PPR intègre des prescriptions de travaux

oui

non

2.2 La commune est située dans le périmètre d'un PPR naturels miniers technologiques non

date

aléa

Les documents de référence mentionnés à l'article R125-24 du Code de l'environnement sont :

consultable sur Internet \*

consultable sur Internet \*

consultable sur Internet \*

Le règlement de ce PPR intègre des prescriptions de travaux

oui

non

2.3 La commune est située dans le périmètre d'un PPR naturels miniers technologiques non

date

aléa

Les documents de référence mentionnés à l'article R125-24 du Code de l'environnement sont :

consultable sur Internet \*

consultable sur Internet \*

consultable sur Internet \*

Le règlement de ce PPR intègre des prescriptions de travaux

oui

non

2.4 La commune est située dans le périmètre d'un PPR naturels miniers technologiques non

date

aléa

Les documents de référence mentionnés à l'article R125-24 du Code de l'environnement sont :

consultable sur Internet \*

consultable sur Internet \*

consultable sur Internet \*

Le règlement de ce PPR intègre des prescriptions de travaux

oui

non

### 3. Situation de la commune au regard du zonage réglementaire pour la prise en compte de la sismicité

en application de l'article R 563-4 du code de l'environnement.

	Forte	Moyenne	Modérée	Faible	Très faible
La commune est située dans une zone de sismicité	zone 5	zone 4	zone 3	zone 2 X	Zone 1 *

\* Il n'existe aucune obligation réglementaire pour le niveau 1 de sismicité

Le document de référence mentionné à l'article R125-24 du Code de l'environnement est  
**Article D 563-8-1 sur la répartition des communes entre les cinq zones de sismicité**

consultable sur Internet \*

### pièces jointes

#### 4. Cartographie

extraits de documents ou de dossiers permettant la localisation des immeubles au regard des risques encourus en application de l'article R125-26 du Code de l'environnement

La commune entre dans le périmètre du Territoire à Risque Inondation de Lille. Les cartographies sont consultables sur Internet\*

#### 5. Arrêtés portant ou ayant porté reconnaissance de l'état de catastrophe naturelle ou technologique

à la date de l'édition de la présente fiche communale

La liste actualisée des arrêtés est consultable sur le site portail [www.prim.net](http://www.prim.net) dans la rubrique : Ma commune face aux risques

catastrophes naturelles

nombre

catastrophes technologiques

nombre

Le préfet du Nord

site\* [www.nord.gouv.fr](http://www.nord.gouv.fr)



PRÉFET DU NORD

Direction départementale  
des territoires  
et de la mer du Nord

Service Sécurité  
Risques et Crises.

### **Arrêté relatif à l'état des risques naturels, technologiques et miniers de biens immobiliers situés sur la commune de Englefontaine**

Le Directeur départemental des territoires et de la mer du Nord

Vu le code général des collectivités territoriales ;

Vu le code de l'environnement et notamment ses articles L.125-5 et R.125-23 à R.125-27, L.515-15 à L.515-26 et R.515-39 à R.515-50, L.562-1 à L.562-9 et R.562-1 à R.561-10, L.563-1 et R.563-1 à R.563-8-1 ;

Vu le code nouveau minier et notamment son article L.174-5 ;

Vu l'arrêté préfectoral du 24 juillet 2015 fixant la liste des communes du département du Nord concernées par l'obligation d'information sur les risques naturels, technologiques et miniers modifiant l'arrêté préfectoral du 15 février 2006 modifié par les arrêtés des 4 décembre 2007, 13 octobre 2008 et 19 avril 2011 ;

Vu l'arrêté préfectoral du 21 avril 2011 relatif à l'état des risques naturels et technologiques sur la commune de **Englefontaine** ;

Vu l'arrêté du 19 mars 2013 modifiant l'arrêté du 13 octobre 2005 portant définition du modèle d'imprimé pour l'établissement de l'état des risques naturels et technologiques ;

Vu l'arrêté préfectoral du 28 mai 2015 accordant délégation de signature à M. Philippe LALART, Directeur Départemental des Territoires et de la Mer Nord ;

Sur proposition du Chef du service sécurité risques et crises.

#### **ARRÊTE**

**Article 1<sup>er</sup>** – Les éléments nécessaires à l'élaboration de l'état des risques pour l'information des acquéreurs et des locataires des biens immobiliers situés sur la commune de **Englefontaine** sont consignés dans le dossier d'informations annexé au présent arrêté.

Ce dossier comprend :

- la mention des risques naturels, technologiques et miniers pris en compte,
- la cartographie des zones exposées
- l'intitulé des documents auxquels le vendeur ou le bailleur peut se référer
- le niveau de sismicité réglementaire attaché à la commune.


Ce dossier et les documents de référence sont librement consultables en mairie de **Englefontaine**, préfecture et sous-préfecture de Avesnes et sur le site des services de l'Etat à l'adresse suivante : [www.nord.gouv.fr](http://www.nord.gouv.fr).

**Article 2-** L'arrêté du 21 avril 2011 relatif à l'état des risques naturels et technologiques majeurs de biens immobiliers situés sur la commune de **Englefontaine** est abrogé.

Article 3- Une copie du présent arrêté et de son annexe est adressée en mairie de **Englefontaine** et à la chambre départementale des notaires. Le présent arrêté sera affiché en mairie de **Englefontaine**.

Article 4- Le Directeur de cabinet de la préfecture du Nord, Le Maire de la Commune de **Englefontaine**, le Sous-préfet de Avesnes, le Chef du service sécurité, risques et crises de la Direction départementale des territoires et de la mer du Nord, sont chargés, chacun en ce qui le concerne, de l'exécution du présent arrêté qui sera publié au recueil des actes administratifs de la préfecture du Nord.

Fait à Lille, le 24 juillet 2015  
Pour le préfet et par délégation  
Le Directeur départemental des  
territoires et de la mer



Philippe LALART

code postal : 59530

Commune de ENGLEFONTAINE

code Insee : 59194

## Fiche communale d'informations sur les risques naturels, miniers et technologiques

pour l'application des I, II de l'article L 125-5 du Code de l'environnement

### 1. Fiche communale annexée à l'arrêté préfectoral

n°

du

24 juillet 2015

mis à jour le

servitudes

### 2. Situation de la commune au regard d'un ou plusieurs plans de prévention de risques [ PPR ]

#### 2.1 La commune est située dans le périmètre d'un PPR

naturels X

miniers

technologiques

non

PPRI de l'Ecaillon

date

Prescrit le 10/03/2015

aléa

Inondation par débordement du cours d'eau et de ses affluents

Les documents de référence mentionnés à l'article R125-24 du Code de l'environnement sont :

consultable sur Internet \*

consultable sur Internet \*

consultable sur Internet \*

Le règlement de ce PPR intègre des prescriptions de travaux

oui

non

#### 2.2 La commune est située dans le périmètre d'un PPR

naturels

miniers

technologiques

non

date

aléa

Les documents de référence mentionnés à l'article R125-24 du Code de l'environnement sont :

consultable sur Internet \*

consultable sur Internet \*

consultable sur Internet \*

Le règlement de ce PPR intègre des prescriptions de travaux

oui

non

#### 2.3 La commune est située dans le périmètre d'un PPR

naturels

miniers

technologiques

non

date

aléa

Les documents de référence mentionnés à l'article R125-24 du Code de l'environnement sont :

consultable sur Internet \*

consultable sur Internet \*

consultable sur Internet \*

Le règlement de ce PPR intègre des prescriptions de travaux

oui

non

#### 2.4 La commune est située dans le périmètre d'un PPR

naturels

miniers

technologiques

non

date

aléa

Les documents de référence mentionnés à l'article R125-24 du Code de l'environnement sont :

consultable sur Internet \*

consultable sur Internet \*

consultable sur Internet \*

Le règlement de ce PPR intègre des prescriptions de travaux

oui

non

### 3. Situation de la commune au regard du zonage réglementaire pour la prise en compte de la sismicité

en application de l'article R 563-4 du code de l'environnement.

	Forte	Moyenne	Modérée	Faible	Très faible
La commune est située dans une zone de sismicité	zone 5	zone 4	zone 3 X	zone 2	Zone 1 *
	* Il n'existe aucune obligation réglementaire pour le niveau 1 de sismicité				

Le document de référence mentionné à l'article R125-24 du Code de l'environnement est :

**Article D 563-8-1 sur la répartition des communes entre les cinq zones de sismicité**

consultable sur Internet \*

#### pièces jointes

### 4. Cartographie

extraits de documents ou de dossiers permettant la localisation des immeubles au regard des risques encourus en application de l'article R125-26 du Code de l'environnement

La carte de l'aléa de référence du PPRi de l'Ecaillon est disponible sur Internet\*. Elle remplace la carte AZI

### 5. Arrêtés portant ou ayant porté reconnaissance de l'état de catastrophe naturelle ou technologique

à la date de l'édition de la présente fiche communale

! La liste actualisée des arrêtés est consultable sur le site portail [www.prim.net](http://www.prim.net) dans la rubrique : Ma commune face aux risques

catastrophes naturelles

nombre

catastrophes technologiques

nombre

Le préfet du Nord

site\* [www.nord.gouv.fr](http://www.nord.gouv.fr)



## PRÉFET DU NORD

Direction départementale  
des territoires  
et de la mer du Nord

Service Sécurité  
Risques et Crises.

### **Arrêté relatif à l'état des risques naturels, technologiques et miniers de biens immobiliers situés sur la commune de Englos**

Le Directeur départemental des territoires et de la mer du Nord

Vu le code général des collectivités territoriales ;

Vu le code de l'environnement et notamment ses articles L.125-5 et R.125-23 à R.125-27, L.515-15 à L.515-26 et R.515-39 à R.515-50, L.562-1 à L.562-9 et R.562-1 à R.561-10, L.563-1 et R.563-1 à R.563-8-1 ;

Vu le code nouveau minier et notamment son article L.174-5 ;

Vu l'arrêté préfectoral du 24 juillet 2015 fixant la liste des communes du département du Nord concernées par l'obligation d'information sur les risques naturels, technologiques et miniers modifiant l'arrêté préfectoral du 15 février 2006 modifié par les arrêtés des 4 décembre 2007, 13 octobre 2008 et 19 avril 2011 ;

Vu l'arrêté préfectoral du 21 avril 2011 relatif à l'état des risques naturels et technologiques sur la commune de **Englos**;

Vu l'arrêté du 19 mars 2013 modifiant l'arrêté du 13 octobre 2005 portant définition du modèle d'imprimé pour l'établissement de l'état des risques naturels et technologiques ;

Vu l'arrêté préfectoral du 28 mai 2015 accordant délégation de signature à M. Philippe LALART, Directeur Départemental des Territoires et de la Mer Nord ;

Sur proposition du Chef du service sécurité risques et crises.

### **ARRÊTE**

**Article 1<sup>er</sup>** – Les éléments nécessaires à l'élaboration de l'état des risques pour l'information des acquéreurs et des locataires des biens immobiliers situés sur la commune de **Englos** sont consignés dans le dossier d'informations annexé au présent arrêté.

Ce dossier comprend :

- la mention des risques naturels, technologiques et miniers pris en compte,
- la cartographie des zones exposées
- l'intitulé des documents auxquels le vendeur ou le bailleur peut se référer
- le niveau de sismicité réglementaire attaché à la commune.


Ce dossier et les documents de référence sont librement consultables en mairie de **Englos**, en préfecture et sur le site des services de l'Etat à l'adresse suivante : [www.nord.gouv.fr](http://www.nord.gouv.fr).

**Article 2-** L'arrêté du 21 avril 2011 relatif à l'état des risques naturels et technologiques majeurs de biens immobiliers situés sur la commune de **Englos** est abrogé.

Article 3- Une copie du présent arrêté et de son annexe est adressée en mairie de **Englos** et à la chambre départementale des notaires. Le présent arrêté sera affiché en mairie de **Englos**.

Article 4- Le Directeur de cabinet de la préfecture du Nord, Le Maire de la Commune de **Englos**, le Chef du service sécurité, risques et crises de la Direction départementale des territoires et de la mer du Nord, sont chargés, chacun en ce qui le concerne, de l'exécution du présent arrêté qui sera publié au recueil des actes administratifs de la préfecture du Nord.

Fait à Lille, le 24 juillet 2015  
Pour le préfet et par délégation  
Le Directeur départemental des  
territoires et de la mer



Philippe LALART



code postal : 59320

**Commune de ENGLOS**

code Insee : 59195

## Fiche communale d'informations sur les risques naturels, miniers et technologiques

pour l'application des I, II de l'article L 125-5 du Code de l'environnement

### 1. Fiche communale annexée à l'arrêté préfectoral

n°

du

24 juillet 2015

mis à jour le

#### servitudes

### 2. Situation de la commune au regard d'un ou plusieurs plans de prévention de risques [ PPR ]

#### 2.1 La commune est située dans le périmètre d'un PPR

naturels

miniers

technologiques

non

PPR inondation

date

Prescrit le 13/02/2001

aléa

Inondation

Les documents de référence mentionnés à l'article R125-24 du Code de l'environnement sont :

consultable sur Internet \*

consultable sur Internet \*

consultable sur Internet \*

Le règlement de ce PPR intègre des prescriptions de travaux

oui

non

#### 2.2 La commune est située dans le périmètre d'un PPR

naturels

miniers

technologiques

non

date

aléa

Les documents de référence mentionnés à l'article R125-24 du Code de l'environnement sont :

consultable sur Internet \*

consultable sur Internet \*

consultable sur Internet \*

Le règlement de ce PPR intègre des prescriptions de travaux

oui

non

#### 2.3 La commune est située dans le périmètre d'un PPR

naturels

miniers

technologiques

non

date

aléa

Les documents de référence mentionnés à l'article R125-24 du Code de l'environnement sont :

consultable sur Internet \*

consultable sur Internet \*

consultable sur Internet \*

Le règlement de ce PPR intègre des prescriptions de travaux

oui

non

#### 2.4 La commune est située dans le périmètre d'un PPR

naturels

miniers

technologiques

non

date

aléa

Les documents de référence mentionnés à l'article R125-24 du Code de l'environnement sont :

consultable sur Internet \*

consultable sur Internet \*

consultable sur Internet \*

Le règlement de ce PPR intègre des prescriptions de travaux

oui

non

### 3. Situation de la commune au regard du zonage réglementaire pour la prise en compte de la sismicité

en application de l'article R 563-4 du code de l'environnement.

	Forta	Moyenne	Modérée	Faible	Très faible
La commune est située dans une zone de sismicité	zone 5	zone 4	zone 3	zone 2 X	Zone 1 *

\* Il n'existe aucune obligation réglementaire pour le niveau 1 de sismicité

Le document de référence mentionné à l'article R125-24 du Code de l'environnement est :

**Article D 563-8-1 sur la répartition des communes entre les cinq zones de sismicité**

consultable sur Internet \*

### pièces jointes

### 4. Cartographie

extraits de documents ou de dossiers permettant la localisation des immeubles au regard des risques encourus en application de l'article R125-26 du Code de l'environnement

La commune ne dispose pas de cartographie relative aux risques naturels et technologiques majeurs

### 5. Arrêtés portant ou ayant porté reconnaissance de l'état de catastrophe naturelle ou technologique

à la date de l'édition de la présente fiche communale

! La liste actualisée des arrêtés est consultable sur le site portail [www.prim.net](http://www.prim.net) dans la rubrique : Ma commune face aux risques

catastrophes naturelles

nombre

catastrophes technologiques

nombre

Le préfet du Nord

site\* [www.nord.gouv.fr](http://www.nord.gouv.fr)



## PRÉFET DU NORD

Direction départementale  
des territoires  
et de la mer du Nord

Service Sécurité  
Risques et Crises.

### **Arrêté relatif à l'état des risques naturels, technologiques et miniers de biens immobiliers situés sur la commune de Ennetières en Weppes**

Le Directeur départemental des territoires et de la mer du Nord

Vu le code général des collectivités territoriales ;

Vu le code de l'environnement et notamment ses articles L.125-5 et R.125-23 à R.125-27, L.515-15 à L.515-26 et R.515-39 à R.515-50, L.562-1 à L.562-9 et R.562-1 à R.561-10, L.563-1 et R.563-1 à R.563-8-1 ;

Vu le code nouveau minier et notamment son article L.174-5 ;

Vu l'arrêté préfectoral du 24 juillet 2015 fixant la liste des communes du département du Nord concernées par l'obligation d'information sur les risques naturels, technologiques et miniers modifiant l'arrêté préfectoral du 15 février 2006 modifié par les arrêtés des 4 décembre 2007, 13 octobre 2008 et 19 avril 2011 ;

Vu l'arrêté préfectoral du 21 avril 2011 relatif à l'état des risques naturels et technologiques sur la commune de **Ennetières en Weppes** ;

Vu l'arrêté du 19 mars 2013 modifiant l'arrêté du 13 octobre 2005 portant définition du modèle d'imprimé pour l'établissement de l'état des risques naturels et technologiques ;

Vu l'arrêté préfectoral du 28 mai 2015 accordant délégation de signature à M. Philippe LALART, Directeur Départemental des Territoires et de la Mer Nord ;

Sur proposition du Chef du service sécurité risques et crises.

### **ARRÊTE**

**Article 1<sup>er</sup>** – Les éléments nécessaires à l'élaboration de l'état des risques pour l'information des acquéreurs et des locataires des biens immobiliers situés sur la commune de **Ennetières en Weppes** sont consignés dans le dossier d'informations annexé au présent arrêté.

Ce dossier comprend :

- la mention des risques naturels, technologiques et miniers pris en compte,
- la cartographie des zones exposées
- l'intitulé des documents auxquels le vendeur ou le bailleur peut se référer
- le niveau de sismicité réglementaire attaché à la commune.

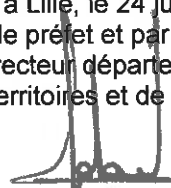
Ce dossier et les documents de référence sont librement consultables en mairie de **Ennetières en Weppes**, en préfecture et sur le site des services de l'Etat à l'adresse suivante : [www.nord.gouv.fr](http://www.nord.gouv.fr).

**Article 2**- L'arrêté du 21 avril 2011 relatif à l'état des risques naturels et technologiques majeurs de biens immobiliers situés sur la commune de **Ennetières en Weppes** est abrogé.

**Article 3-** Une copie du présent arrêté et de son annexe est adressée en mairie de **Ennetières en Weppes** et à la chambre départementale des notaires. Le présent arrêté sera affiché en mairie de **Ennetières en Weppes**.

**Article 4-** Le Directeur de cabinet de la préfecture du Nord, Le Maire de la Commune de **Ennetières en Weppes**, le Chef du service sécurité, risques et crises de la Direction départementale des territoires et de la mer du Nord, sont chargés, chacun en ce qui le concerne, de l'exécution du présent arrêté qui sera publié au recueil des actes administratifs de la préfecture du Nord.

Fait à Lille, le 24 juillet 2015  
Pour le préfet et par délégation  
Le Directeur départemental des  
territoires et de la mer



Philippe LALART

code postal : 59320

Commune de ENNETIERES EN WEPPE

code Insee : 59196

## Fiche communale d'informations sur les risques naturels, miniers et technologiques

pour l'application des I, II de l'article L 125-5 du Code de l'environnement

### 1. Fiche communale annexée à l'arrêté préfectoral

n°

du

24 juillet 2015

mis à jour le

#### servitudes

### 2. Situation de la commune au regard d'un ou plusieurs plans de prévention de risques [ PPR ]

#### 2.1 La commune est située dans le périmètre d'un PPR

naturels miniers technologiques non 

PPR inondation

date

Prescrit le 13/02/2001

aléa

Inondation

Les documents de référence mentionnés à l'article R125-24 du Code de l'environnement sont :

consultable sur Internet \* consultable sur Internet \* consultable sur Internet \* 

Le règlement de ce PPR intègre des prescriptions de travaux

oui non 

#### 2.2 La commune est située dans le périmètre d'un PPR

naturels miniers technologiques non 

date

aléa

Les documents de référence mentionnés à l'article R125-24 du Code de l'environnement sont :

consultable sur Internet \* consultable sur Internet \* consultable sur Internet \* 

Le règlement de ce PPR intègre des prescriptions de travaux

oui non 

#### 2.3 La commune est située dans le périmètre d'un PPR

naturels miniers technologiques non 

date

aléa

Les documents de référence mentionnés à l'article R125-24 du Code de l'environnement sont :

consultable sur Internet \* consultable sur Internet \* consultable sur Internet \* 

Le règlement de ce PPR intègre des prescriptions de travaux

oui non 

#### 2.4 La commune est située dans le périmètre d'un PPR

naturels miniers technologiques non 

date

aléa

Les documents de référence mentionnés à l'article R125-24 du Code de l'environnement sont :

consultable sur Internet \* consultable sur Internet \* consultable sur Internet \* 

Le règlement de ce PPR intègre des prescriptions de travaux

oui non

### 3. Situation de la commune au regard du zonage réglementaire pour la prise en compte de la sismicité

en application de l'article R 563-4 du code de l'environnement.

	<b>Forte</b>	<b>Moyenne</b>	<b>Modérée</b>	<b>Faible</b>	<b>Très faible</b>
La commune est située dans une zone de sismicité	zone 5	zone 4	zone 3	zone 2 X	Zone 1 *

\* Il n'existe aucune obligation réglementaire pour le niveau 1 de sismicité

Le document de référence mentionné à l'article R125-24 du Code de l'environnement est :

**Article D 563-8-1 sur la répartition des communes entre les cinq zones de sismicité**

consultable sur Internet \*

### pièces jointes

#### 4. Cartographie

extraits de documents ou de dossiers permettant la localisation des immeubles au regard des risques encourus en application de l'article R125-26 du Code de l'environnement

La commune ne dispose pas de cartographie relative aux risques naturels et technologiques majeurs

#### 5. Arrêtés portant ou ayant porté reconnaissance de l'état de catastrophe naturelle ou technologique

à la date de l'édition de la présente fiche communale

! La liste actualisée des arrêtés est consultable sur le site portail [www.prim.net](http://www.prim.net) dans la rubrique : Ma commune face aux risques

catastrophes naturelles

nombre

catastrophes technologiques

nombre

Le préfet du Nord

site\* [www.nord.gouv.fr](http://www.nord.gouv.fr)

PRÉFET DU NORD

Direction départementale  
des territoires  
et de la mer du Nord

Service Sécurité  
Risques et Crises.

**Arrêté relatif à l'état des risques naturels, technologiques et miniers de biens immobiliers situés sur la commune de Ennevelin**

Le Directeur départemental des territoires et de la mer du Nord

Vu le code général des collectivités territoriales ;

Vu le code de l'environnement et notamment ses articles L.125-5 et R.125-23 à R.125-27, L.515-15 à L.515-26 et R.515-39 à R.515-50, L.562-1 à L.562-9 et R.562-1 à R.561-10, L.563-1 et R.563-1 à R.563-8-1 ;

Vu le code nouveau minier et notamment son article L.174-5 ;

Vu l'arrêté préfectoral du 24 juillet 2015 fixant la liste des communes du département du Nord concernées par l'obligation d'information sur les risques naturels, technologiques et miniers modifiant l'arrêté préfectoral du 15 février 2006 modifié par les arrêtés des 4 décembre 2007, 13 octobre 2008 et 19 avril 2011 ;

Vu l'arrêté préfectoral du 21 avril 2011 relatif à l'état des risques naturels et technologiques sur la commune de **Ennevelin** ;

Vu l'arrêté du 19 mars 2013 modifiant l'arrêté du 13 octobre 2005 portant définition du modèle d'imprimé pour l'établissement de l'état des risques naturels et technologiques ;

Vu l'arrêté préfectoral du 28 mai 2015 accordant délégation de signature à M. Philippe LALART, Directeur Départemental des Territoires et de la Mer Nord ;

Sur proposition du Chef du service sécurité risques et crises.

**ARRÊTE**

**Article 1<sup>er</sup>** – Les éléments nécessaires à l'élaboration de l'état des risques pour l'information des acquéreurs et des locataires des biens immobiliers situés sur la commune de **Ennevelin** sont consignés dans le dossier d'informations annexé au présent arrêté.

Ce dossier comprend :

- la mention des risques naturels, technologiques et miniers pris en compte,
- la cartographie des zones exposées
- l'intitulé des documents auxquels le vendeur ou le bailleur peut se référer
- le niveau de sismicité réglementaire attaché à la commune.

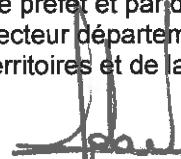
Ce dossier et les documents de référence sont librement consultables en mairie de **Ennevelin**, en préfecture et sur le site des services de l'Etat à l'adresse suivante : [www.nord.gouv.fr](http://www.nord.gouv.fr).

**Article 2-** L'arrêté du 21 avril 2011 relatif à l'état des risques naturels et technologiques majeurs de biens immobiliers situés sur la commune de **Ennevelin** est abrogé.

Article 3- Une copie du présent arrêté et de son annexe est adressée en mairie de **Ennevelin** et à la chambre départementale des notaires. Le présent arrêté sera affiché en mairie de **Ennevelin**.

Article 4- Le Directeur de cabinet de la préfecture du Nord, Le Maire de la Commune de **Ennevelin**, le Chef du service sécurité, risques et crises de la Direction départementale des territoires et de la mer du Nord, sont chargés, chacun en ce qui le concerne, de l'exécution du présent arrêté qui sera publié au recueil des actes administratifs de la préfecture du Nord.

Fait à Lille, le 24 juillet 2015  
Pour le préfet et par délégation  
Le Directeur départemental des  
territoires et de la mer



Philippe LALART



## Préfecture du Nord

code postal : 59710

Commune de ENNEVELIN

code Insee : 59197

## Fiche communale d'informations sur les risques naturels, miniers et technologiques

pour l'application des I, II de l'article L 125-5 du Code de l'environnement

## 1. Fiche communale annexée à l'arrêté préfectoral

n°

du

24 juillet 2015

mis à jour le

## servitudes

## 2. Situation de la commune au regard d'un ou plusieurs plans de prévention de risques [ PPR ]

## 2.1 La commune est située dans le périmètre d'un PPR

naturels

miniers

technologiques

non

PPRI de la Marque

date

Prescrit le 29/12/2000  
abrogé le 11/08/2014  
re-prescrit le 11/08/2014

aléa

Inondation par débordement de la  
marque et de ses affluents

Les documents de référence mentionnés à l'article R125-24 du Code de l'environnement sont :

consultable sur Internet \* consultable sur Internet \* consultable sur Internet \* 

Le règlement de ce PPR intègre des prescriptions de travaux

oui

non

## 2.2 La commune est située dans le périmètre d'un PPR

naturels

miniers

technologiques

non

date

aléa

Les documents de référence mentionnés à l'article R125-24 du Code de l'environnement sont :

consultable sur Internet \* consultable sur Internet \* consultable sur Internet \* 

Le règlement de ce PPR intègre des prescriptions de travaux

oui

non

## 2.3 La commune est située dans le périmètre d'un PPR

naturels

miniers

technologiques

non

date

aléa

Les documents de référence mentionnés à l'article R125-24 du Code de l'environnement sont :

consultable sur Internet \* consultable sur Internet \* consultable sur Internet \* 

Le règlement de ce PPR intègre des prescriptions de travaux

oui

non

## 2.4 La commune est située dans le périmètre d'un PPR

naturels

miniers

technologiques

non

date

aléa

Les documents de référence mentionnés à l'article R125-24 du Code de l'environnement sont :

consultable sur Internet \* consultable sur Internet \* consultable sur Internet \* 

Le règlement de ce PPR intègre des prescriptions de travaux

oui

non

### 3. Situation de la commune au regard du zonage réglementaire pour la prise en compte de la sismicité

en application de l'article R 563-4 du code de l'environnement.

	Forte	Moyenne	Modérée	Faible	Très faible
La commune est située dans une zone de sismicité	zone 5	zone 4	zone 3	zone 2 X	Zone 1 *
	* Il n'existe aucune obligation réglementaire pour le niveau 1 de sismicité				

Le document de référence mentionné à l'article R125-24 du Code de l'environnement est :

**Article D 563-8-1 sur la répartition des communes entre les cinq zones de sismicité**

consultable sur Internet \*

## pièces jointes

### 4. Cartographie

extraits de documents ou de dossiers permettant la localisation des immeubles au regard des risques encourus en application de l'article R125-26 du Code de l'environnement

La carte de l'aléa de référence du PPRI de la Marque est disponible sur Internet\*. Elle remplace la carte de l'aléa AZI

### 5. Arrêtés portant ou ayant porté reconnaissance de l'état de catastrophe naturelle ou technologique

à la date de l'édition de la présente fiche communale

La liste actualisée des arrêtés est consultable sur le site portail [www.prim.net](http://www.prim.net) dans la rubrique : Ma commune face aux risques

catastrophes naturelles

nombre

catastrophes technologiques

nombre

Le préfet du Nord

site\* [www.nord.gouv.fr](http://www.nord.gouv.fr)



Liberté • Egalité • Fraternité  
RÉPUBLIQUE FRANÇAISE

## PRÉFET DU NORD

Direction départementale  
des territoires  
et de la mer du Nord

Service Sécurité  
Risques et Crises.

### **Arrêté relatif à l'état des risques naturels, technologiques et miniers de biens immobiliers situés sur la commune de Eppe Sauvage**

Le Directeur départemental des territoires et de la mer du Nord

Vu le code général des collectivités territoriales ;

Vu le code de l'environnement et notamment ses articles L.125-5 et R.125-23 à R.125-27, L.515-15 à L.515-26 et R.515-39 à R.515-50, L.562-1 à L.562-9 et R.562-1 à R.561-10, L.563-1 et R.563-1 à R.563-8-1 ;

Vu le code nouveau minier et notamment son article L.174-5 ;

Vu l'arrêté préfectoral du 24 juillet 2015 fixant la liste des communes du département du Nord concernées par l'obligation d'information sur les risques naturels, technologiques et miniers modifiant l'arrêté préfectoral du 15 février 2006 modifié par les arrêtés des 4 décembre 2007, 13 octobre 2008 et 19 avril 2011 ;

Vu l'arrêté préfectoral du 7 octobre 2013 relatif à l'état des risques naturels et technologiques sur la commune de **Eppe Sauvage**;

Vu l'arrêté du 19 mars 2013 modifiant l'arrêté du 13 octobre 2005 portant définition du modèle d'imprimé pour l'établissement de l'état des risques naturels et technologiques ;

Vu l'arrêté préfectoral du 28 mai 2015 accordant délégation de signature à M. Philippe LALART, Directeur Départemental des Territoires et de la Mer Nord ;

Sur proposition du Chef du service sécurité risques et crises.

### **ARRÊTE**

**Article 1<sup>er</sup>** – Les éléments nécessaires à l'élaboration de l'état des risques pour l'information des acquéreurs et des locataires des biens immobiliers situés sur la commune de **Eppe Sauvage** sont consignés dans le dossier d'informations annexé au présent arrêté.

Ce dossier comprend :

- la mention des risques naturels, technologiques et miniers pris en compte,
- la cartographie des zones exposées
- l'intitulé des documents auxquels le vendeur ou le bailleur peut se référer
- le niveau de sismicité réglementaire attaché à la commune.


Ce dossier et les documents de référence sont librement consultables en mairie de **Eppe Sauvage**, préfecture et sous-préfecture de Avesnes et sur le site des services de l'Etat à l'adresse suivante : [www.nord.gouv.fr](http://www.nord.gouv.fr).

**Article 2-** L'arrêté du 7 octobre 2013 relatif à l'état des risques naturels et technologiques majeurs de biens immobiliers situés sur la commune de **Eppe Sauvage** est abrogé.

Article 3- Une copie du présent arrêté et de son annexe est adressée en mairie de **Eppe Sauvage** et à la chambre départementale des notaires. Le présent arrêté sera affiché en mairie de **Eppe Sauvage**.

Article 4- Le Directeur de cabinet de la préfecture du Nord, Le Maire de la Commune de **Eppe Sauvage**, le Sous-préfet de Avesnes, le Chef du service sécurité, risques et crises de la Direction départementale des territoires et de la mer du Nord, sont chargés, chacun en ce qui le concerne, de l'exécution du présent arrêté qui sera publié au recueil des actes administratifs de la préfecture du Nord.

Fait à Lille, le 24 juillet 2015  
Pour le préfet et par délégation  
Le Directeur départemental des  
territoires et de la mer



Philippe LALART

code postal : 59132

Commune de EPPE SAUVAGE

code Insee : 59198

## Fiche communale d'informations sur les risques naturels, miniers et technologiques

pour l'application des I, II de l'article L 125-5 du Code de l'environnement

### 1. Fiche communale annexée à l'arrêté préfectoral

n°

du

24 juillet 2015

mis à jour le

#### servitudes

### 2. Situation de la commune au regard d'un ou plusieurs plans de prévention de risques [ PPR ]

#### 2.1 La commune est située dans le périmètre d'un PPR

naturels miniers technologiques non 

PPRI de l'Helpe Majeure

date

Approuvé le 12/11/2012

aléa

Inondation par débordement

Les documents de référence mentionnés à l'article R125-24 du Code de l'environnement sont :

La note de présentation

consultable sur Internet \* 

Le règlement

consultable sur Internet \* 

Les documents graphiques : extrait du zonage réglementaire du PPRI de l'Helpe Majeure

consultable sur Internet \* 

Le règlement de ce PPR intègre des prescriptions de travaux

oui  non 

#### 2.2 La commune est située dans le périmètre d'un PPR

naturels miniers technologiques non 

date

aléa

Les documents de référence mentionnés à l'article R125-24 du Code de l'environnement sont :

consultable sur Internet \* consultable sur Internet \* consultable sur Internet \* 

Le règlement de ce PPR intègre des prescriptions de travaux

oui  non 

#### 2.3 La commune est située dans le périmètre d'un PPR

naturels miniers technologiques non 

date

aléa

Les documents de référence mentionnés à l'article R125-24 du Code de l'environnement sont :

consultable sur Internet \* consultable sur Internet \* consultable sur Internet \* 

Le règlement de ce PPR intègre des prescriptions de travaux

oui  non 

#### 2.4 La commune est située dans le périmètre d'un PPR

naturels miniers technologiques non 

date

aléa

Les documents de référence mentionnés à l'article R125-24 du Code de l'environnement sont :

consultable sur Internet \* consultable sur Internet \* consultable sur Internet \* 

Le règlement de ce PPR intègre des prescriptions de travaux

oui  non

### 3. Situation de la commune au regard du zonage réglementaire pour la prise en compte de la sismicité

en application de l'article R 563-4 du code de l'environnement.

	Forte	Moyenne	Modérée	Faible	Très faible
La commune est située dans une zone de sismicité	zone 5	zone 4	zone 3 X	zone 2	Zone 1 *
	* Il n'existe aucune obligation réglementaire pour le niveau 1 de sismicité				

Le document de référence mentionné à l'article R125-24 du Code de l'environnement est :

**Article D 563-8-1 sur la répartition des communes entre les cinq zones de sismicité**

consultable sur Internet \*

#### pièces jointes

### 4. Cartographie

extraits de documents ou de dossiers permettant la localisation des immeubles au regard des risques encourus en application de l'article R125-26 du Code de l'environnement

L'extrait de l'aléa historique du PPRI de l'Helpe Majeure est consultable sur Internet\*

### 5. Arrêtés portant ou ayant porté reconnaissance de l'état de catastrophe naturelle ou technologique

à la date de l'édition de la présente fiche communale

! La liste actualisée des arrêtés est consultable sur le site portail [www.prim.net](http://www.prim.net) dans la rubrique : Ma commune face aux risques

catastrophes naturelles

nombre

catastrophes technologiques

nombre

Le préfet du Nord

site\* [www.nord.gouv.fr](http://www.nord.gouv.fr)



## PRÉFET DU NORD

Direction départementale  
des territoires  
et de la mer du Nord

Service Sécurité  
Risques et Crises.

### **Arrêté relatif à l'état des risques naturels, technologiques et miniers de biens immobiliers situés sur la commune de Erchin**

Le Directeur départemental des territoires et de la mer du Nord

Vu le code général des collectivités territoriales ;

Vu le code de l'environnement et notamment ses articles L.125-5 et R.125-23 à R.125-27, L.515-15 à L.515-26 et R.515-39 à R.515-50, L.562-1 à L.562-9 et R.562-1 à R.561-10, L.563-1 et R.563-1 à R.563-8-1 ;

Vu le code nouveau minier et notamment son article L.174-5 ;

Vu l'arrêté préfectoral du 24 juillet 2015 fixant la liste des communes du département du Nord concernées par l'obligation d'information sur les risques naturels, technologiques et miniers modifiant l'arrêté préfectoral du 15 février 2006 modifié par les arrêtés des 4 décembre 2007, 13 octobre 2008 et 19 avril 2011 ;

Vu l'arrêté préfectoral du 21 avril 2011 relatif à l'état des risques naturels et technologiques sur la commune de **Erchin** ;

Vu l'arrêté du 19 mars 2013 modifiant l'arrêté du 13 octobre 2005 portant définition du modèle d'imprimé pour l'établissement de l'état des risques naturels et technologiques ;

Vu l'arrêté préfectoral du 28 mai 2015 accordant délégation de signature à M. Philippe LALART, Directeur Départemental des Territoires et de la Mer Nord ;

Sur proposition du Chef du service sécurité risques et crises.

### **ARRÊTE**

**Article 1<sup>er</sup>** – Les éléments nécessaires à l'élaboration de l'état des risques pour l'information des acquéreurs et des locataires des biens immobiliers situés sur la commune de **Erchin** sont consignés dans le dossier d'informations annexé au présent arrêté.

Ce dossier comprend :

- la mention des risques naturels, technologiques et miniers pris en compte,
- la cartographie des zones exposées
- l'intitulé des documents auxquels le vendeur ou le bailleur peut se référer
- le niveau de sismicité réglementaire attaché à la commune.

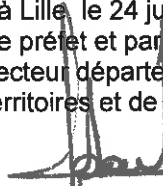
Ce dossier et les documents de référence sont librement consultables en mairie de **Erchin**, préfecture et sous-préfecture de Douai et sur le site des services de l'Etat à l'adresse suivante : [www.nord.gouv.fr](http://www.nord.gouv.fr).

**Article 2**- L'arrêté du 21 avril 2011 relatif à l'état des risques naturels et technologiques majeurs de biens immobiliers situés sur la commune de **Erchin** est abrogé.

Article 3- Une copie du présent arrêté et de son annexe est adressée en mairie de **Erchin** et à la chambre départementale des notaires. Le présent arrêté sera affiché en mairie de **Erchin**.

Article 4- Le Directeur de cabinet de la préfecture du Nord, Le Maire de la Commune de **Erchin**, le Sous-préfet de Douai, le Chef du service sécurité, risques et crises de la Direction départementale des territoires et de la mer du Nord, sont chargés, chacun en ce qui le concerne, de l'exécution du présent arrêté qui sera publié au recueil des actes administratifs de la préfecture du Nord.

Fait à Lille, le 24 juillet 2015  
Pour le préfet et par délégation  
Le Directeur départemental des  
territoires et de la mer



Philippe LALART



code postal : 59169

Commune de ERCHIN

code Insee : 59199

## Fiche communale d'informations sur les risques naturels, miniers et technologiques

pour l'application des I, II de l'article L 125-5 du Code de l'environnement

### 1. Fiche communale annexée à l'arrêté préfectoral

n°

du

24 juillet 2015

mis à jour le

#### servitudes

### 2. Situation de la commune au regard d'un ou plusieurs plans de prévention de risques [ PPR ]

2.1 La commune est située dans le périmètre d'un PPR naturels miniers technologiques non

date

aléa

Les documents de référence mentionnés à l'article R125-24 du Code de l'environnement sont :

consultable sur Internet \*

consultable sur Internet \*

consultable sur Internet \*

Le règlement de ce PPR intègre des prescriptions de travaux

oui

non

2.2 La commune est située dans le périmètre d'un PPR naturels miniers technologiques non

date

aléa

Les documents de référence mentionnés à l'article R125-24 du Code de l'environnement sont :

consultable sur Internet \*

consultable sur Internet \*

consultable sur Internet \*

Le règlement de ce PPR intègre des prescriptions de travaux

oui

non

2.3 La commune est située dans le périmètre d'un PPR naturels miniers technologiques non

date

aléa

Les documents de référence mentionnés à l'article R125-24 du Code de l'environnement sont :

consultable sur Internet \*

consultable sur Internet \*

consultable sur Internet \*

Le règlement de ce PPR intègre des prescriptions de travaux

oui

non

2.4 La commune est située dans le périmètre d'un PPR naturels miniers technologiques non

date

aléa

Les documents de référence mentionnés à l'article R125-24 du Code de l'environnement sont :

consultable sur Internet \*

consultable sur Internet \*

consultable sur Internet \*

Le règlement de ce PPR intègre des prescriptions de travaux

oui

non

### 3. Situation de la commune au regard du zonage réglementaire pour la prise en compte de la sismicité en application de l'article R 563-4 du code de l'environnement.

	Forte	Moyenne	Modérée	Faible	Très faible
La commune est située dans une zone de sismicité	zone 5	zone 4	zone 3	zone 2 X	Zone 1 *

\* Il n'existe aucune obligation réglementaire pour le niveau 1 de sismicité

Le document de référence mentionné à l'article R125-24 du Code de l'environnement est :  
**Article D 563-8-1 sur la répartition des communes entre les cinq zones de sismicité**

consultable sur Internet \*

### pièces jointes

#### 4. Cartographie

extraits de documents ou de dossiers permettant la localisation des immeubles au regard des risques encourus en application de l'article R125-26 du Code de l'environnement

La commune est concernée par l'aléa minier. La cartographie présentant cet aléa est consultable sur Internet\*

#### 5. Arrêtés portant ou ayant porté reconnaissance de l'état de catastrophe naturelle ou technologique à la date de l'édition de la présente fiche communale

! La liste actualisée des arrêtés est consultable sur le site portail [www.prim.net](http://www.prim.net) dans la rubrique : Ma commune face aux risques

catastrophes naturelles	nombre	catastrophes technologiques	nombre
-------------------------	--------	-----------------------------	--------

Le préfet du Nord

site\* [www.nord.gouv.fr](http://www.nord.gouv.fr)

## PRÉFET DU NORD

Direction départementale  
des territoires  
et de la mer du Nord

Service Sécurité  
Risques et Crises.

### **Arrêté relatif à l'état des risques naturels, technologiques et miniers de biens immobiliers situés sur la commune de Eringhem**

Le Directeur départemental des territoires et de la mer du Nord

Vu le code général des collectivités territoriales ;

Vu le code de l'environnement et notamment ses articles L.125-5 et R.125-23 à R.125-27, L.515-15 à L.515-26 et R.515-39 à R.515-50, L.562-1 à L.562-9 et R.562-1 à R.561-10, L.563-1 et R.563-1 à R.563-8-1 ;

Vu le code nouveau minier et notamment son article L.174-5 ;

Vu l'arrêté préfectoral du 24 juillet 2015 fixant la liste des communes du département du Nord concernées par l'obligation d'information sur les risques naturels, technologiques et miniers modifiant l'arrêté préfectoral du 15 février 2006 modifié par les arrêtés des 4 décembre 2007, 13 octobre 2008 et 19 avril 2011 ;

Vu l'arrêté préfectoral du 21 avril 2011 relatif à l'état des risques naturels et technologiques sur la commune de **Eringhem** ;

Vu l'arrêté du 19 mars 2013 modifiant l'arrêté du 13 octobre 2005 portant définition du modèle d'imprimé pour l'établissement de l'état des risques naturels et technologiques ;

Vu l'arrêté préfectoral du 28 mai 2015 accordant délégation de signature à M. Philippe LALART, Directeur Départemental des Territoires et de la Mer Nord ;

Sur proposition du Chef du service sécurité risques et crises.

### **ARRÊTE**

**Article 1<sup>er</sup>** – Les éléments nécessaires à l'élaboration de l'état des risques pour l'information des acquéreurs et des locataires des biens immobiliers situés sur la commune de **Eringhem** sont consignés dans le dossier d'informations annexé au présent arrêté.

Ce dossier comprend :

- la mention des risques naturels, technologiques et miniers pris en compte,
- la cartographie des zones exposées
- l'intitulé des documents auxquels le vendeur ou le bailleur peut se référer
- le niveau de sismicité réglementaire attaché à la commune.

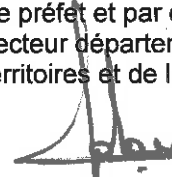
Ce dossier et les documents de référence sont librement consultables en mairie de **Eringhem**, préfecture et sous-préfecture de Dunkerque et sur le site des services de l'Etat à l'adresse suivante : [www.nord.gouv.fr](http://www.nord.gouv.fr).

**Article 2-** L'arrêté du 21 avril 2011 relatif à l'état des risques naturels et technologiques majeurs de biens immobiliers situés sur la commune de **Eringhem** est abrogé.

Article 3- Une copie du présent arrêté et de son annexe est adressée en mairie de **Eringhem** et à la chambre départementale des notaires. Le présent arrêté sera affiché en mairie de **Eringhem**.

Article 4- Le Directeur de cabinet de la préfecture du Nord, Le Maire de la Commune de **Eringhem**, le Sous-préfet de Dunkerque, le Chef du service sécurité, risques et crises de la Direction départementale des territoires et de la mer du Nord, sont chargés, chacun en ce qui le concerne, de l'exécution du présent arrêté qui sera publié au recueil des actes administratifs de la préfecture du Nord.

Fait à Lille, le 24 juillet 2015  
Pour le préfet et par délégation  
Le Directeur départemental des  
territoires et de la mer



Philippe LALART

code postal : 59470

Commune de ERINGHEM

code Insee : 59200

## Fiche communale d'informations sur les risques naturels, miniers et technologiques

pour l'application des I, II de l'article L 125-5 du Code de l'environnement

### 1. Fiche communale annexée à l'arrêté préfectoral

n°

du

24 juillet 2015

mis à jour le

#### servitudes

### 2. Situation de la commune au regard d'un ou plusieurs plans de prévention de risques [ PPR ]

2.1 La commune est située dans le périmètre d'un PPR naturels miniers technologiques non

date

aléa

Les documents de référence mentionnés à l'article R125-24 du Code de l'environnement sont :

consultable sur Internet \*

consultable sur Internet \*

consultable sur Internet \*

Le règlement de ce PPR intègre des prescriptions de travaux

oui

non

2.2 La commune est située dans le périmètre d'un PPR naturels miniers technologiques non

date

aléa

Les documents de référence mentionnés à l'article R125-24 du Code de l'environnement sont :

consultable sur Internet \*

consultable sur Internet \*

consultable sur Internet \*

Le règlement de ce PPR intègre des prescriptions de travaux

oui

non

2.3 La commune est située dans le périmètre d'un PPR naturels miniers technologiques non

date

aléa

Les documents de référence mentionnés à l'article R125-24 du Code de l'environnement sont :

consultable sur Internet \*

consultable sur Internet \*

consultable sur Internet \*

Le règlement de ce PPR intègre des prescriptions de travaux

oui

non

2.4 La commune est située dans le périmètre d'un PPR naturels miniers technologiques non

date

aléa

Les documents de référence mentionnés à l'article R125-24 du Code de l'environnement sont :

consultable sur Internet \*

consultable sur Internet \*

consultable sur Internet \*

Le règlement de ce PPR intègre des prescriptions de travaux

oui

non

### 3. Situation de la commune au regard du zonage réglementaire pour la prise en compte de la sismicité

en application de l'article R 563-4 du code de l'environnement.

	Forte	Moyenne	Modérée	Faible	Très faible
La commune est située dans une zone de sismicité	zone 5	zone 4	zone 3	zone 2 X	Zone 1 *

\* Il n'existe aucune obligation réglementaire pour le niveau 1 de sismicité

Le document de référence mentionné à l'article R125-24 du Code de l'environnement est :

**Article D 563-8-1 sur la répartition des communes entre les cinq zones de sismicité**

consultable sur Internet \*

### pièces jointes

#### 4. Cartographie

extraits de documents ou de dossiers permettant la localisation des immeubles au regard des risques encourus en application de l'article R125-26 du Code de l'environnement

L'extrait du Porter à Connaissance pieds de coteaux des waterings du Nord, zones inondables par ruissellement et accumulation est consultable sur Internet\*

#### 5. Arrêtés portant ou ayant porté reconnaissance de l'état de catastrophe naturelle ou technologique

à la date de l'édition de la présente fiche communale

! La liste actualisée des arrêtés est consultable sur le site portail [www.prim.net](http://www.prim.net) dans la rubrique : Ma commune face aux risques

catastrophes naturelles

nombre

catastrophes technologiques

nombre

Le préfet du Nord

site\* [www.nord.gouv.fr](http://www.nord.gouv.fr)

## PRÉFET DU NORD

Direction départementale  
des territoires  
et de la mer du Nord

Service Sécurité  
Risques et Crises.

### **Arrêté relatif à l'état des risques naturels, technologiques et miniers de biens immobiliers situés sur la commune de Erquinghem le Sec**

Le Directeur départemental des territoires et de la mer du Nord

Vu le code général des collectivités territoriales ;

Vu le code de l'environnement et notamment ses articles L.125-5 et R.125-23 à R.125-27, L.515-15 à L.515-26 et R.515-39 à R.515-50, L.562-1 à L.562-9 et R.562-1 à R.561-10, L.563-1 et R.563-1 à R.563-8-1 ;

Vu le code nouveau minier et notamment son article L.174-5 ;

Vu l'arrêté préfectoral du 24 juillet 2015 fixant la liste des communes du département du Nord concernées par l'obligation d'information sur les risques naturels, technologiques et miniers modifiant l'arrêté préfectoral du 15 février 2006 modifié par les arrêtés des 4 décembre 2007, 13 octobre 2008 et 19 avril 2011 ;

Vu l'arrêté préfectoral du 21 avril 2011 relatif à l'état des risques naturels et technologiques sur la commune de **Erquinghem le Sec** ;

Vu l'arrêté du 19 mars 2013 modifiant l'arrêté du 13 octobre 2005 portant définition du modèle d'imprimé pour l'établissement de l'état des risques naturels et technologiques ;

Vu l'arrêté préfectoral du 28 mai 2015 accordant délégation de signature à M. Philippe LALART, Directeur Départemental des Territoires et de la Mer Nord ;

Sur proposition du Chef du service sécurité risques et crises.

### **ARRÊTE**

Article 1<sup>er</sup> – Les éléments nécessaires à l'élaboration de l'état des risques pour l'information des acquéreurs et des locataires des biens immobiliers situés sur la commune de **Erquinghem le Sec** sont consignés dans le dossier d'informations annexé au présent arrêté.

Ce dossier comprend :

- la mention des risques naturels, technologiques et miniers pris en compte,
- la cartographie des zones exposées
- l'intitulé des documents auxquels le vendeur ou le bailleur peut se référer
- le niveau de sismicité réglementaire attaché à la commune.


Ce dossier et les documents de référence sont librement consultables en mairie de **Erquinghem le Sec**, en préfecture et sur le site des services de l'Etat à l'adresse suivante : [www.nord.gouv.fr](http://www.nord.gouv.fr).

Article 2- L'arrêté du 21 avril 2011 relatif à l'état des risques naturels et technologiques majeurs de biens immobiliers situés sur la commune de **Erquinghem le Sec** est abrogé.

Article 3- Une copie du présent arrêté et de son annexe est adressée en mairie de **Erquinghem le Sec** et à la chambre départementale des notaires. Le présent arrêté sera affiché en mairie de **Erquinghem le Sec**.

Article 4- Le Directeur de cabinet de la préfecture du Nord, Le Maire de la Commune de **Erquinghem le Sec**, le Chef du service sécurité, risques et crises de la Direction départementale des territoires et de la mer du Nord, sont chargés, chacun en ce qui le concerne, de l'exécution du présent arrêté qui sera publié au recueil des actes administratifs de la préfecture du Nord.

Fait à Lille, le 24 juillet 2015  
Pour le préfet et par délégation  
Le Directeur départemental des  
territoires et de la mer



Philippe LALART



code postal : 59320

**Commune de ERQUINGHEM LE SEC**

code Insee : 59201

## Fiche communale d'informations sur les risques naturels, miniers et technologiques

pour l'application des I, II de l'article L 125-5 du Code de l'environnement

### 1. Fiche communale annexée à l'arrêté préfectoral

n°

du

24 juillet 2015

mis à jour le

#### servitudes

### 2. Situation de la commune au regard d'un ou plusieurs plans de prévention de risques [ PPR ]

#### 2.1 La commune est située dans le périmètre d'un PPR

naturels

miniers

technologiques

non

PPR inondation

date

Prescrit le 13/02/2001

aléa

Inondation

Les documents de référence mentionnés à l'article R125-24 du Code de l'environnement sont :

consultable sur Internet \*

consultable sur Internet \*

consultable sur Internet \*

Le règlement de ce PPR intègre des prescriptions de travaux

oui

non

#### 2.2 La commune est située dans le périmètre d'un PPR

naturels

miniers

technologiques

non

date

aléa

Les documents de référence mentionnés à l'article R125-24 du Code de l'environnement sont :

consultable sur Internet \*

consultable sur Internet \*

consultable sur Internet \*

Le règlement de ce PPR intègre des prescriptions de travaux

oui

non

#### 2.3 La commune est située dans le périmètre d'un PPR

naturels

miniers

technologiques

non

date

aléa

Les documents de référence mentionnés à l'article R125-24 du Code de l'environnement sont :

consultable sur Internet \*

consultable sur Internet \*

consultable sur Internet \*

Le règlement de ce PPR intègre des prescriptions de travaux

oui

non

#### 2.4 La commune est située dans le périmètre d'un PPR

naturels

miniers

technologiques

non

date

aléa

Les documents de référence mentionnés à l'article R125-24 du Code de l'environnement sont :

consultable sur Internet \*

consultable sur Internet \*

consultable sur Internet \*

Le règlement de ce PPR intègre des prescriptions de travaux

oui

non

### 3. Situation de la commune au regard du zonage réglementaire pour la prise en compte de la sismicité en application de l'article R 563-4 du code de l'environnement.

La commune est située dans une zone de sismicité

Forte	Moyenne	Modérée	Faible	Très faible
zone 5	zone 4	zone 3	zone 2 X	Zone 1 *

\* Il n'existe aucune obligation réglementaire pour le niveau 1 de sismicité

Le document de référence mentionné à l'article R125-24 du Code de l'environnement est :  
**Article D 563-8-1 sur la répartition des communes entre les cinq zones de sismicité**

consultable sur Internet \*

#### pièces jointes

### 4. Cartographie

extraits de documents ou de dossiers permettant la localisation des immeubles au regard des risques encourus en application de l'article R125-26 du Code de l'environnement

La commune ne dispose pas de cartographie relative aux risques naturels et technologiques majeurs

### 5. Arrêtés portant ou ayant porté reconnaissance de l'état de catastrophe naturelle ou technologique

à la date de l'édition de la présente fiche communale

! La liste actualisée des arrêtés est consultable sur le site portail [www.prim.net](http://www.prim.net) dans la rubrique : Ma commune face aux risques

catastrophes naturelles

nombre

catastrophes technologiques

nombre

Le préfet du Nord

site\* [www.nord.gouv.fr](http://www.nord.gouv.fr)



## PRÉFET DU NORD

Direction départementale  
des territoires  
et de la mer du Nord

Service Sécurité  
Risques et Crises.

### **Arrêté relatif à l'état des risques naturels, technologiques et miniers de biens immobiliers situés sur la commune de Erquinghem Lys**

Le Directeur départemental des territoires et de la mer du Nord

Vu le code général des collectivités territoriales ;

Vu le code de l'environnement et notamment ses articles L.125-5 et R.125-23 à R.125-27, L.515-15 à L.515-26 et R.515-39 à R.515-50, L.562-1 à L.562-9 et R.562-1 à R.561-10, L.563-1 et R.563-1 à R.563-8-1 ;

Vu le code nouveau minier et notamment son article L.174-5 ;

Vu l'arrêté préfectoral du 24 juillet 2015 fixant la liste des communes du département du Nord concernées par l'obligation d'information sur les risques naturels, technologiques et miniers modifiant l'arrêté préfectoral du 15 février 2006 modifié par les arrêtés des 4 décembre 2007, 13 octobre 2008 et 19 avril 2011 ;

Vu l'arrêté préfectoral du 21 avril 2011 relatif à l'état des risques naturels et technologiques sur la commune de **Erquinghem Lys** ;

Vu l'arrêté du 19 mars 2013 modifiant l'arrêté du 13 octobre 2005 portant définition du modèle d'imprimé pour l'établissement de l'état des risques naturels et technologiques ;

Vu l'arrêté préfectoral du 28 mai 2015 accordant délégation de signature à M. Philippe LALART, Directeur Départemental des Territoires et de la Mer Nord ;

Sur proposition du Chef du service sécurité risques et crises.

### **ARRÊTE**

**Article 1<sup>er</sup>** – Les éléments nécessaires à l'élaboration de l'état des risques pour l'information des acquéreurs et des locataires des biens immobiliers situés sur la commune de **Erquinghem Lys** sont consignés dans le dossier d'informations annexé au présent arrêté.

Ce dossier comprend :

- la mention des risques naturels, technologiques et miniers pris en compte,
- la cartographie des zones exposées
- l'intitulé des documents auxquels le vendeur ou le bailleur peut se référer
- le niveau de sismicité réglementaire attaché à la commune.

Ce dossier et les documents de référence sont librement consultables en mairie de **Erquinghem Lys**, en préfecture et sur le site des services de l'Etat à l'adresse suivante : [www.nord.gouv.fr](http://www.nord.gouv.fr).

**Article 2-** L'arrêté du 21 avril 2011 relatif à l'état des risques naturels et technologiques majeurs de biens immobiliers situés sur la commune de **Erquinghem Lys** est abrogé.

Article 3- Une copie du présent arrêté et de son annexe est adressée en mairie de **Erquinghem Lys** et à la chambre départementale des notaires. Le présent arrêté sera affiché en mairie de **Erquinghem Lys**.

Article 4- Le Directeur de cabinet de la préfecture du Nord, Le Maire de la Commune de **Erquinghem Lys**, le Chef du service sécurité, risques et crises de la Direction départementale des territoires et de la mer du Nord, sont chargés, chacun en ce qui le concerne, de l'exécution du présent arrêté qui sera publié au recueil des actes administratifs de la préfecture du Nord.

Fait à Lille, le 24 juillet 2015  
Pour le préfet et par délégation  
Le Directeur départemental des  
territoires et de la mer



Philippe LALART

code postal : 59193

Commune de ERQUINGHEM LYS

code Insee : 595202

## Fiche communale d'informations sur les risques naturels, miniers et technologiques

pour l'application des I, II de l'article L 125-5 du Code de l'environnement

### 1. Fiche communale annexée à l'arrêté préfectoral

n°

du

24 juillet 2015

mis à jour le

#### servitudes

### 2. Situation de la commune au regard d'un ou plusieurs plans de prévention de risques [ PPR ]

**2.1 La commune est située dans le périmètre d'un PPR**

	naturels	X	miniers	technologiques	non
PPRI de la Lys Aval					
date	Approuvé le 21/07/2005			aléa	Inondation par débordement
Les documents de référence mentionnés à l'article R125-24 du Code de l'environnement sont :					
La note de présentation				consultable sur Internet *	X
Le règlement				consultable sur Internet *	X
Les documents graphiques : extrait du zonage réglementaire du PPRI de la Lys Aval				consultable sur Internet *	X
Le règlement de ce PPR intègre des prescriptions de travaux				oui	non X

**2.2 La commune est située dans le périmètre d'un PPR**

	naturels		miniers	technologiques	non
date				aléa	
Les documents de référence mentionnés à l'article R125-24 du Code de l'environnement sont :					
			consultable sur Internet *		
			consultable sur Internet *		
			consultable sur Internet *		
Le règlement de ce PPR intègre des prescriptions de travaux				oui	non

**2.3 La commune est située dans le périmètre d'un PPR**

	naturels		miniers	technologiques	non
date				aléa	
Les documents de référence mentionnés à l'article R125-24 du Code de l'environnement sont :					
			consultable sur Internet *		
			consultable sur Internet *		
			consultable sur Internet *		
Le règlement de ce PPR intègre des prescriptions de travaux				oui	non

**2.4 La commune est située dans le périmètre d'un PPR**

	naturels		miniers	technologiques	non
date				aléa	
Les documents de référence mentionnés à l'article R125-24 du Code de l'environnement sont :					
			consultable sur Internet *		
			consultable sur Internet *		
			consultable sur Internet *		
Le règlement de ce PPR intègre des prescriptions de travaux				oui	non

### 3. Situation de la commune au regard du zonage réglementaire pour la prise en compte de la sismicité

en application de l'article R 563-4 du code de l'environnement.

	Forte	Moyenne	Modérée	Faible	Très faible
La commune est située dans une zone de sismicité	zone 5	zone 4	zone 3	zone 2 X	Zone 1 *
	* Il n'existe aucune obligation réglementaire pour le niveau 1 de sismicité				

Le document de référence mentionné à l'article R125-24 du Code de l'environnement est :

**Article D 563-8-1 sur la répartition des communes entre les cinq zones de sismicité**

consultable sur Internet \*

### pièces jointes

#### 4. Cartographie

extraits de documents ou de dossiers permettant la localisation des immeubles au regard des risques encourus en application de l'article R125-26 du Code de l'environnement

La commune entre dans le périmètre du Territoire à Risque Inondation de Béthune-Armentières. Les cartographies sont consultables sur [Internet\\*](#)

#### 5. Arrêtés portant ou ayant porté reconnaissance de l'état de catastrophe naturelle ou technologique

à la date de l'édition de la présente fiche communale

! La liste actualisée des arrêtés est consultable sur le site portail [www.prim.net](http://www.prim.net) dans la rubrique : Ma commune face aux risques

catastrophes naturelles

nombre

catastrophes technologiques

nombre

Le préfet du Nord

site\* [www.nord.gouv.fr](http://www.nord.gouv.fr)

PRÉFET DU NORD

Direction départementale  
des territoires  
et de la mer du Nord

Service Sécurité  
Risques et Crises.

**Arrêté relatif à l'état des risques naturels, technologiques et miniers de biens immobiliers situés sur la commune de Erre**

Le Directeur départemental des territoires et de la mer du Nord

Vu le code général des collectivités territoriales ;

Vu le code de l'environnement et notamment ses articles L.125-5 et R.125-23 à R.125-27, L.515-15 à L.515-26 et R.515-39 à R.515-50, L.562-1 à L.562-9 et R.562-1 à R.561-10, L.563-1 et R.563-1 à R.563-8-1 ;

Vu le code nouveau minier et notamment son article L.174-5 ;

Vu l'arrêté préfectoral du 24 juillet 2015 fixant la liste des communes du département du Nord concernées par l'obligation d'information sur les risques naturels, technologiques et miniers modifiant l'arrêté préfectoral du 15 février 2006 modifié par les arrêtés des 4 décembre 2007, 13 octobre 2008 et 19 avril 2011 ;

Vu l'arrêté préfectoral du 21 avril 2011 relatif à l'état des risques naturels et technologiques sur la commune de **Erre** ;

Vu l'arrêté du 19 mars 2013 modifiant l'arrêté du 13 octobre 2005 portant définition du modèle d'imprimé pour l'établissement de l'état des risques naturels et technologiques ;

Vu l'arrêté préfectoral du 28 mai 2015 accordant délégation de signature à M. Philippe LALART, Directeur Départemental des Territoires et de la Mer Nord ;

Sur proposition du Chef du service sécurité risques et crises.

**ARRÊTE**

**Article 1<sup>er</sup>** – Les éléments nécessaires à l'élaboration de l'état des risques pour l'information des acquéreurs et des locataires des biens immobiliers situés sur la commune de **Erre** sont consignés dans le dossier d'informations annexé au présent arrêté.

Ce dossier comprend :

- la mention des risques naturels, technologiques et miniers pris en compte,
- la cartographie des zones exposées
- l'intitulé des documents auxquels le vendeur ou le bailleur peut se référer
- le niveau de sismicité réglementaire attaché à la commune.


Ce dossier et les documents de référence sont librement consultables en mairie de **Erre**, préfecture et sous-préfecture de Douai et sur le site des services de l'Etat à l'adresse suivante : [www.nord.gouv.fr](http://www.nord.gouv.fr).

**Article 2**- L'arrêté du 21 avril 2011 relatif à l'état des risques naturels et technologiques majeurs de biens immobiliers situés sur la commune de **Erre** est abrogé.

Article 3- Une copie du présent arrêté et de son annexe est adressée en mairie de **Erre** et à la chambre départementale des notaires. Le présent arrêté sera affiché en mairie de **Erre**.

Article 4- Le Directeur de cabinet de la préfecture du Nord, Le Maire de la Commune de **Erre**, le Sous-préfet de Douai, le Chef du service sécurité, risques et crises de la Direction départementale des territoires et de la mer du Nord, sont chargés, chacun en ce qui le concerne, de l'exécution du présent arrêté qui sera publié au recueil des actes administratifs de la préfecture du Nord.

Fait à Lille, le 24 juillet 2015  
Pour le préfet et par délégation  
Le Directeur départemental des  
territoires et de la mer



Philippe LALART



code postal : 59171

Commune de ERRE

code Insee : 59203

## Fiche communale d'informations sur les risques naturels, miniers et technologiques

pour l'application des I, II de l'article L 125-5 du Code de l'environnement

### 1. Fiche communale annexée à l'arrêté préfectoral

n°

du

24 juillet 2015

mis à jour le

#### servitudes

### 2. Situation de la commune au regard d'un ou plusieurs plans de prévention de risques [ PPR ]

#### 2.1 La commune est située dans le périmètre d'un PPR

naturels miniers technologiques non 

date

aléa

Les documents de référence mentionnés à l'article R125-24 du Code de l'environnement sont :

consultable sur Internet \* consultable sur Internet \* consultable sur Internet \* 

Le règlement de ce PPR intègre des prescriptions de travaux

oui non 

#### 2.2 La commune est située dans le périmètre d'un PPR

naturels miniers technologiques non 

date

aléa

Les documents de référence mentionnés à l'article R125-24 du Code de l'environnement sont :

consultable sur Internet \* consultable sur Internet \* consultable sur Internet \* 

Le règlement de ce PPR intègre des prescriptions de travaux

oui non 

#### 2.3 La commune est située dans le périmètre d'un PPR

naturels miniers technologiques non 

date

aléa

Les documents de référence mentionnés à l'article R125-24 du Code de l'environnement sont :

consultable sur Internet \* consultable sur Internet \* consultable sur Internet \* 

Le règlement de ce PPR intègre des prescriptions de travaux

oui non 

#### 2.4 La commune est située dans le périmètre d'un PPR

naturels miniers technologiques non 

date

aléa

Les documents de référence mentionnés à l'article R125-24 du Code de l'environnement sont :

consultable sur Internet \* consultable sur Internet \* consultable sur Internet \* 

Le règlement de ce PPR intègre des prescriptions de travaux

oui non

### 3. Situation de la commune au regard du zonage réglementaire pour la prise en compte de la sismicité

en application de l'article R 563-4 du code de l'environnement.

	Forte	Moyenne	Modérée	Faible	Très faible
La commune est située dans une zone de sismicité	zone 5	zone 4	zone 3 X	zone 2	Zone 1 *

\* Il n'existe aucune obligation réglementaire pour le niveau 1 de sismicité

Le document de référence mentionné à l'article R125-24 du Code de l'environnement est :

**Article D 563-8-1 sur la répartition des communes entre les cinq zones de sismicité**

consultable sur Internet \*

### pièces jointes

#### 4. Cartographie

extraits de documents ou de dossiers permettant la localisation des immeubles au regard des risques encourus en application de l'article R125-26 du Code de l'environnement

L'extrait de l'Atlas Régional des Zones Inondables de la Scarpe aval est consultable sur Internet\*

La commune entre dans le périmètre du Territoire à Risque Inondation de Douai. Les cartographies sont consultables sur Internet\*

#### 5. Arrêtés portant ou ayant porté reconnaissance de l'état de catastrophe naturelle ou technologique

à la date de l'édition de la présente fiche communale

La liste actualisée des arrêtés est consultable sur le site portail [www.prim.net](http://www.prim.net) dans la rubrique : Ma commune face aux risques

catastrophes naturelles	nombre	catastrophes technologiques	nombre
-------------------------	--------	-----------------------------	--------

Le préfet du Nord

site\* [www.nord.gouv.fr](http://www.nord.gouv.fr)

## PRÉFET DU NORD

Direction départementale  
des territoires  
et de la mer du Nord

Service Sécurité  
Risques et Crises.

### **Arrêté relatif à l'état des risques naturels, technologiques et miniers de biens immobiliers situés sur la commune de Escarmain**

Le Directeur départemental des territoires et de la mer du Nord

Vu le code général des collectivités territoriales ;

Vu le code de l'environnement et notamment ses articles L.125-5 et R.125-23 à R.125-27, L.515-15 à L.515-26 et R.515-39 à R.515-50, L.562-1 à L.562-9 et R.562-1 à R.561-10, L.563-1 et R.563-1 à R.563-8-1 ;

Vu le code nouveau minier et notamment son article L.174-5 ;

Vu l'arrêté préfectoral du 24 juillet 2015 fixant la liste des communes du département du Nord concernées par l'obligation d'information sur les risques naturels, technologiques et miniers modifiant l'arrêté préfectoral du 15 février 2006 modifié par les arrêtés des 4 décembre 2007, 13 octobre 2008 et 19 avril 2011 ;

Vu l'arrêté préfectoral du 21 avril 2011 relatif à l'état des risques naturels et technologiques sur la commune de **Escarmain** ;

Vu l'arrêté du 19 mars 2013 modifiant l'arrêté du 13 octobre 2005 portant définition du modèle d'imprimé pour l'établissement de l'état des risques naturels et technologiques ;

Vu l'arrêté préfectoral du 28 mai 2015 accordant délégation de signature à M. Philippe LALART, Directeur Départemental des Territoires et de la Mer Nord ;

Sur proposition du Chef du service sécurité risques et crises.

### **ARRÊTE**

Article 1<sup>er</sup> – Les éléments nécessaires à l'élaboration de l'état des risques pour l'information des acquéreurs et des locataires des biens immobiliers situés sur la commune de **Escarmain** sont consignés dans le dossier d'informations annexé au présent arrêté.

Ce dossier comprend :

- la mention des risques naturels, technologiques et miniers pris en compte,
- la cartographie des zones exposées
- l'intitulé des documents auxquels le vendeur ou le bailleur peut se référer
- le niveau de sismicité réglementaire attaché à la commune.

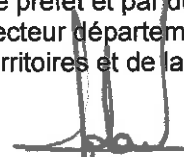
Ce dossier et les documents de référence sont librement consultables en mairie de **Escarmain**, préfecture et sous-préfecture de Cambrai et sur le site des services de l'Etat à l'adresse suivante : [www.nord.gouv.fr](http://www.nord.gouv.fr).

Article 2- L'arrêté du 21 avril 2011 relatif à l'état des risques naturels et technologiques majeurs de biens immobiliers situés sur la commune de **Escarmain** est abrogé.

Article 3- Une copie du présent arrêté et de son annexe est adressée en mairie de **Escarmain** et à la chambre départementale des notaires. Le présent arrêté sera affiché en mairie de **Escarmain**.

Article 4- Le Directeur de cabinet de la préfecture du Nord, Le Maire de la Commune de **Escarmain**, le Sous-préfet de Cambrai, le Chef du service sécurité, risques et crises de la Direction départementale des territoires et de la mer du Nord, sont chargés, chacun en ce qui le concerne, de l'exécution du présent arrêté qui sera publié au recueil des actes administratifs de la préfecture du Nord.

Fait à Lille, le 24 juillet 2015  
Pour le préfet et par délégation  
Le Directeur départemental des  
territoires et de la mer



Philippe LALART

code postal : 59213

Commune de **ESCARMAIN**

code Insee : 59204

## Fiche communale d'informations sur les risques naturels, miniers et technologiques

pour l'application des I, II de l'article L 125-5 du Code de l'environnement

### 1. Fiche communale annexée à l'arrêté préfectoral

n°

du

24 juillet 2015

mis à jour le

#### servitudes

### 2. Situation de la commune au regard d'un ou plusieurs plans de prévention de risques [ PPR ]

#### 2.1 La commune est située dans le périmètre d'un PPR

naturels

miniers

technologiques

non

PPRI

date

Prescrit le 19/06/2001

aléa

Inondation

Les documents de référence mentionnés à l'article R125-24 du Code de l'environnement sont :

consultable sur Internet \*

consultable sur Internet \*

consultable sur Internet \*

Le règlement de ce PPR intègre des prescriptions de travaux

oui

non

#### 2.2 La commune est située dans le périmètre d'un PPR

naturels

miniers

technologiques

non

PPRMT

date

Prescrit le 19/06/2001

aléa

Mouvement de terrain

Les documents de référence mentionnés à l'article R125-24 du Code de l'environnement sont :

consultable sur Internet \*

consultable sur Internet \*

consultable sur Internet \*

Le règlement de ce PPR intègre des prescriptions de travaux

oui

non

#### 2.3 La commune est située dans le périmètre d'un PPR

naturels

miniers

technologiques

non

PPRI Ecaillon

date

Prescrit le 10/03/2015

aléa

Inondation par débordement du cours d'eau et de ses affluents

Les documents de référence mentionnés à l'article R125-24 du Code de l'environnement sont :

consultable sur Internet \*

consultable sur Internet \*

consultable sur Internet \*

Le règlement de ce PPR intègre des prescriptions de travaux

oui

non

#### 2.4 La commune est située dans le périmètre d'un PPR

naturels

miniers

technologiques

non

date

aléa

Les documents de référence mentionnés à l'article R125-24 du Code de l'environnement sont :

consultable sur Internet \*

consultable sur Internet \*

consultable sur Internet \*

Le règlement de ce PPR intègre des prescriptions de travaux

oui

non

### 3. Situation de la commune au regard du zonage réglementaire pour la prise en compte de la sismicité

en application de l'article R 563-4 du code de l'environnement.

	Forte	Moyenne	Modérée	Faible	Très faible
La commune est située dans une zone de sismicité	zone 5	zone 4	zone 3 X	zone 2	Zone 1 *

\* il n'existe aucune obligation réglementaire pour le niveau 1 de sismicité

Le document de référence mentionné à l'article R125-24 du Code de l'environnement est :

**Article D 563-8-1 sur la répartition des communes entre les cinq zones de sismicité**

consultable sur Internet \*

## pièces jointes

### 4. Cartographie

extraits de documents ou de dossiers permettant la localisation des immeubles au regard des risques encourus en application de l'article R125-26 du Code de l'environnement

La carte d'état des risques naturels est consultable sur Internet\*

La carte de l'aléa de référence du PPRI de l'Ecaillon est disponible sur Internet\*, elle remplace la carte de l'aléa AZI

### 5. Arrêtés portant ou ayant porté reconnaissance de l'état de catastrophe naturelle ou technologique

à la date de l'édition de la présente fiche communale

La liste actualisée des arrêtés est consultable sur le site portail [www.prim.net](http://www.prim.net) dans la rubrique : Ma commune face aux risques

catastrophes naturelles

nombre

catastrophes technologiques

nombre

Le préfet du Nord

site\* [www.nord.gouv.fr](http://www.nord.gouv.fr)



## PRÉFET DU NORD

Direction départementale  
des territoires  
et de la mer du Nord

Service Sécurité  
Risques et Crises.

### **Arrêté relatif à l'état des risques naturels, technologiques et miniers de biens immobiliers situés sur la commune de Escaudain**

Le Directeur départemental des territoires et de la mer du Nord

Vu le code général des collectivités territoriales ;

Vu le code de l'environnement et notamment ses articles L.125-5 et R.125-23 à R.125-27, L.515-15 à L.515-26 et R.515-39 à R.515-50, L.562-1 à L.562-9 et R.562-1 à R.561-10, L.563-1 et R.563-1 à R.563-8-1 ;

Vu le code nouveau minier et notamment son article L.174-5 ;

Vu l'arrêté préfectoral du 24 juillet 2015 fixant la liste des communes du département du Nord concernées par l'obligation d'information sur les risques naturels, technologiques et miniers modifiant l'arrêté préfectoral du 15 février 2006 modifié par les arrêtés des 4 décembre 2007, 13 octobre 2008 et 19 avril 2011 ;

Vu l'arrêté préfectoral du 21 avril 2011 relatif à l'état des risques naturels et technologiques sur la commune de **Escaudain** ;

Vu l'arrêté du 19 mars 2013 modifiant l'arrêté du 13 octobre 2005 portant définition du modèle d'imprimé pour l'établissement de l'état des risques naturels et technologiques ;

Vu l'arrêté préfectoral du 28 mai 2015 accordant délégation de signature à M. Philippe LALART, Directeur Départemental des Territoires et de la Mer Nord ;

Sur proposition du Chef du service sécurité risques et crises.

### **ARRÊTE**

**Article 1<sup>er</sup>** – Les éléments nécessaires à l'élaboration de l'état des risques pour l'information des acquéreurs et des locataires des biens immobiliers situés sur la commune de **Escaudain** sont consignés dans le dossier d'informations annexé au présent arrêté.

Ce dossier comprend :

- la mention des risques naturels, technologiques et miniers pris en compte,
- la cartographie des zones exposées
- l'intitulé des documents auxquels le vendeur ou le bailleur peut se référer
- le niveau de sismicité réglementaire attaché à la commune.


Ce dossier et les documents de référence sont librement consultables en mairie de **Escaudain**, préfecture et sous-préfecture de Valenciennes et sur le site des services de l'Etat à l'adresse suivante : [www.nord.gouv.fr](http://www.nord.gouv.fr).

**Article 2-** L'arrêté du 21 avril 2011 relatif à l'état des risques naturels et technologiques majeurs de biens immobiliers situés sur la commune de **Escaudain** est abrogé.

Article 3- Une copie du présent arrêté et de son annexe est adressée en mairie de **Escaudain** et à la chambre départementale des notaires. Le présent arrêté sera affiché en mairie de **Escaudain**.

Article 4- Le Directeur de cabinet de la préfecture du Nord, Le Maire de la Commune de **Escaudain**, le Sous-préfet de Valenciennes, le Chef du service sécurité, risques et crises de la Direction départementale des territoires et de la mer du Nord, sont chargés, chacun en ce qui le concerne, de l'exécution du présent arrêté qui sera publié au recueil des actes administratifs de la préfecture du Nord.

Fait à Lille, le 24 juillet 2015  
Pour le préfet et par délégation  
Le Directeur départemental des  
territoires et de la mer



Philippe LALART



code postal : 59124

**Commune de ESCAUDAIN**

code Insee : 59205

## Fiche communale d'informations sur les risques naturels, miniers et technologiques

pour l'application des I, II de l'article L. 125-5 du Code de l'environnement

### 1. Fiche communale annexée à l'arrêté préfectoral

n°

du

24 juillet 2015

mis à jour le

#### servitudes

### 2. Situation de la commune au regard d'un ou plusieurs plans de prévention de risques [ PPR ]

2.1 La commune est située dans le périmètre d'un PPR

naturels

miniers

technologiques

non

date

aléa

Les documents de référence mentionnés à l'article R125-24 du Code de l'environnement sont :

\_\_\_\_\_

\_\_\_\_\_

consultable sur Internet \* \_\_\_\_\_

consultable sur Internet \* \_\_\_\_\_

consultable sur Internet \* \_\_\_\_\_

Le règlement de ce PPR intègre des prescriptions de travaux

oui

non

2.2 La commune est située dans le périmètre d'un PPR

naturels

miniers

technologiques

non

date

aléa

Les documents de référence mentionnés à l'article R125-24 du Code de l'environnement sont :

\_\_\_\_\_

\_\_\_\_\_

consultable sur Internet \* \_\_\_\_\_

consultable sur Internet \* \_\_\_\_\_

consultable sur Internet \* \_\_\_\_\_

Le règlement de ce PPR intègre des prescriptions de travaux

oui

non

2.3 La commune est située dans le périmètre d'un PPR

naturels

miniers

technologiques

non

date

aléa

Les documents de référence mentionnés à l'article R125-24 du Code de l'environnement sont :

\_\_\_\_\_

\_\_\_\_\_

consultable sur Internet \* \_\_\_\_\_

consultable sur Internet \* \_\_\_\_\_

consultable sur Internet \* \_\_\_\_\_

Le règlement de ce PPR intègre des prescriptions de travaux

oui

non

2.4 La commune est située dans le périmètre d'un PPR

naturels

miniers

technologiques

non

date

aléa

Les documents de référence mentionnés à l'article R125-24 du Code de l'environnement sont :

\_\_\_\_\_

\_\_\_\_\_

consultable sur Internet \* \_\_\_\_\_

consultable sur Internet \* \_\_\_\_\_

consultable sur Internet \* \_\_\_\_\_

Le règlement de ce PPR intègre des prescriptions de travaux

oui

non

### 3. Situation de la commune au regard du zonage réglementaire pour la prise en compte de la sismicité

en application de l'article R 563-4 du code de l'environnement.

	Forte	Moyenne	Modérée	Faible	Très faible
La commune est située dans une zone de sismicité	zone 5	zone 4	zone 3 X	zone 2	Zone 1 *

\* Il n'existe aucune obligation réglementaire pour le niveau 1 de sismicité

Le document de référence mentionné à l'article R125-24 du Code de l'environnement est :

**Article D 563-8-1 sur la répartition des communes entre les cinq zones de sismicité**

consultable sur Internet \*

### pièces jointes

### 4. Cartographie

extraits de documents ou de dossiers permettant la localisation des immeubles au regard des risques encourus en application de l'article R125-26 du Code de l'environnement

La commune est concernée par l'aléa minier. La cartographie présentant cet aléa est consultable sur Internet\*

La commune entre dans le périmètre du Territoire à Risque Inondation de Valenciennes. Les cartographies sont consultables sur Internet\*

### 5. Arrêtés portant ou ayant porté reconnaissance de l'état de catastrophe naturelle ou technologique

à la date de l'édition de la présente fiche communale

! La liste actualisée des arrêtés est consultable sur le site portail [www.prim.net](http://www.prim.net) dans la rubrique : Ma commune face aux risques

catastrophes naturelles

nombre

catastrophes technologiques

nombre

Le préfet du Nord

site\* [www.nord.gouv.fr](http://www.nord.gouv.fr)



Liberté • Egalité • Fraternité  
RÉPUBLIQUE FRANÇAISE

## PRÉFET DU NORD

Direction départementale  
des territoires  
et de la mer du Nord

Service Sécurité  
Risques et Crises.

### **Arrêté relatif à l'état des risques naturels, technologiques et miniers de biens immobiliers situés sur la commune de Escaudoevres**

Le Directeur départemental des territoires et de la mer du Nord

Vu le code général des collectivités territoriales ;

Vu le code de l'environnement et notamment ses articles L.125-5 et R.125-23 à R.125-27, L.515-15 à L.515-26 et R.515-39 à R.515-50, L.562-1 à L.562-9 et R.562-1 à R.561-10, L.563-1 et R.563-1 à R.563-8-1 ;

Vu le code nouveau minier et notamment son article L.174-5 ;

Vu l'arrêté préfectoral du 24 juillet 2015 fixant la liste des communes du département du Nord concernées par l'obligation d'information sur les risques naturels, technologiques et miniers modifiant l'arrêté préfectoral du 15 février 2006 modifié par les arrêtés des 4 décembre 2007, 13 octobre 2008 et 19 avril 2011 ;

Vu l'arrêté préfectoral du 21 avril 2011 relatif à l'état des risques naturels et technologiques sur la commune de **Escaudoevres** ;

Vu l'arrêté du 19 mars 2013 modifiant l'arrêté du 13 octobre 2005 portant définition du modèle d'imprimé pour l'établissement de l'état des risques naturels et technologiques ;

Vu l'arrêté préfectoral du 28 mai 2015 accordant délégation de signature à M. Philippe LALART, Directeur Départemental des Territoires et de la Mer Nord ;

Sur proposition du Chef du service sécurité risques et crises.

### **ARRÊTE**

**Article 1<sup>er</sup>** – Les éléments nécessaires à l'élaboration de l'état des risques pour l'information des acquéreurs et des locataires des biens immobiliers situés sur la commune de **Escaudoevres** sont consignés dans le dossier d'informations annexé au présent arrêté.

Ce dossier comprend :

- la mention des risques naturels, technologiques et miniers pris en compte,
- la cartographie des zones exposées
- l'intitulé des documents auxquels le vendeur ou le bailleur peut se référer
- le niveau de sismicité réglementaire attaché à la commune.

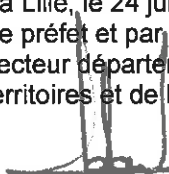
Ce dossier et les documents de référence sont librement consultables en mairie de **Escaudoevres**, préfecture et sous-préfecture de Cambrai et sur le site des services de l'Etat à l'adresse suivante : [www.nord.gouv.fr](http://www.nord.gouv.fr).

**Article 2-** L'arrêté du 21 avril 2011 relatif à l'état des risques naturels et technologiques majeurs de biens immobiliers situés sur la commune de **Escaudoevres** est abrogé.

Article 3- Une copie du présent arrêté et de son annexe est adressée en mairie de **Escaudoevres** et à la chambre départementale des notaires. Le présent arrêté sera affiché en mairie de **Escaudoevres**.

Article 4- Le Directeur de cabinet de la préfecture du Nord, Le Maire de la Commune de **Escaudoevres**, le Sous-préfet de Cambrai, le Chef du service sécurité, risques et crises de la Direction départementale des territoires et de la mer du Nord, sont chargés, chacun en ce qui le concerne, de l'exécution du présent arrêté qui sera publié au recueil des actes administratifs de la préfecture du Nord.

Fait à Lille, le 24 juillet 2015  
Pour le préfet et par délégation  
Le Directeur départemental des  
territoires et de la mer



Philippe LALART

code postal : 59161

Commune de ESCAUDOEUVRES

code Insee : 59206

## Fiche communale d'informations sur les risques naturels, miniers et technologiques

pour l'application des I, II de l'article L 125-5 du Code de l'environnement

### 1. Fiche communale annexée à l'arrêté préfectoral

n°

du

24 juillet 2015

mis à jour le

#### servitudes

### 2. Situation de la commune au regard d'un ou plusieurs plans de prévention de risques [ PPR ]

#### 2.1 La commune est située dans le périmètre d'un PPR

naturels X

miniers

technologiques

non

PPRI

date

Prescrit le 13/02/2001

aléa

Inondation

Les documents de référence mentionnés à l'article R125-24 du Code de l'environnement sont :

consultable sur Internet \*

consultable sur Internet \*

consultable sur Internet \*

Le règlement de ce PPR intègre des prescriptions de travaux

oui

non

#### 2.2 La commune est située dans le périmètre d'un PPR

naturels X

miniers

technologiques

non

PPRMT

date

Prescrit le 19/06/2001

aléa

Mouvement de terrain

Les documents de référence mentionnés à l'article R125-24 du Code de l'environnement sont :

consultable sur Internet \*

consultable sur Internet \*

consultable sur Internet \*

Le règlement de ce PPR intègre des prescriptions de travaux

oui

non

#### 2.3 La commune est située dans le périmètre d'un PPR

naturels

miniers

technologiques

non

date

aléa

Les documents de référence mentionnés à l'article R125-24 du Code de l'environnement sont :

consultable sur Internet \*

consultable sur Internet \*

consultable sur Internet \*

Le règlement de ce PPR intègre des prescriptions de travaux

oui

non

#### 2.4 La commune est située dans le périmètre d'un PPR

naturels

miniers

technologiques

non

date

aléa

Les documents de référence mentionnés à l'article R125-24 du Code de l'environnement sont :

consultable sur Internet \*

consultable sur Internet \*

consultable sur Internet \*

Le règlement de ce PPR intègre des prescriptions de travaux

oui

non

### 3. Situation de la commune au regard du zonage réglementaire pour la prise en compte de la sismicité

en application de l'article R 563-4 du code de l'environnement.

	Forte	Moyenne	Modérée	Faible	Très faible
La commune est située dans une zone de sismicité	zone 5	zone 4	zone 3 X	zone 2	Zone 1 *
	* Il n'existe aucune obligation réglementaire pour le niveau 1 de sismicité				

Le document de référence mentionné à l'article R125-24 du Code de l'environnement est :

**Article D 563-8-1 sur la répartition des communes entre les cinq zones de sismicité**

consultable sur Internet \*

#### pièces jointes

### 4. Cartographie

extraits de documents ou de dossiers permettant la localisation des immeubles au regard des risques encourus en application de l'article R125-26 du Code de l'environnement

La carte d'état des risques naturels est consultable sur Internet\*

### 5. Arrêtés portant ou ayant porté reconnaissance de l'état de catastrophe naturelle ou technologique

à la date de l'édition de la présente fiche communale

! La liste actualisée des arrêtés est consultable sur le site portail [www.prim.net](http://www.prim.net) dans la rubrique : Ma commune face aux risques

catastrophes naturelles	nombre	catastrophes technologiques	nombre
-------------------------	--------	-----------------------------	--------

Le préfet du Nord

site\* [www.nord.gouv.fr](http://www.nord.gouv.fr)



Liberté • Egalité • Fraternité

RÉPUBLIQUE FRANÇAISE

## PRÉFET DU NORD

Direction départementale  
des territoires  
et de la mer du Nord

Service Sécurité  
Risques et Crises.

### **Arrêté relatif à l'état des risques naturels, technologiques et miniers de biens immobiliers situés sur la commune de Escautpont**

Le Directeur départemental des territoires et de la mer du Nord

Vu le code général des collectivités territoriales ;

Vu le code de l'environnement et notamment ses articles L.125-5 et R.125-23 à R.125-27, L.515-15 à L.515-26 et R.515-39 à R.515-50, L.562-1 à L.562-9 et R.562-1 à R.561-10, L.563-1 et R.563-1 à R.563-8-1 ;

Vu le code nouveau minier et notamment son article L.174-5 ;

Vu l'arrêté préfectoral du 24 juillet 2015 fixant la liste des communes du département du Nord concernées par l'obligation d'information sur les risques naturels, technologiques et miniers modifiant l'arrêté préfectoral du 15 février 2006 modifié par les arrêtés des 4 décembre 2007, 13 octobre 2008 et 19 avril 2011 ;

Vu l'arrêté préfectoral du 21 avril 2011 relatif à l'état des risques naturels et technologiques sur la commune de **Escautpont** ;

Vu l'arrêté du 19 mars 2013 modifiant l'arrêté du 13 octobre 2005 portant définition du modèle d'imprimé pour l'établissement de l'état des risques naturels et technologiques ;

Vu l'arrêté préfectoral du 28 mai 2015 accordant délégation de signature à M. Philippe LALART, Directeur Départemental des Territoires et de la Mer Nord ;

Sur proposition du Chef du service sécurité risques et crises.

### **ARRÊTE**

**Article 1<sup>er</sup>** – Les éléments nécessaires à l'élaboration de l'état des risques pour l'information des acquéreurs et des locataires des biens immobiliers situés sur la commune de **Escautpont** sont consignés dans le dossier d'informations annexé au présent arrêté.

Ce dossier comprend :

- la mention des risques naturels, technologiques et miniers pris en compte,
- la cartographie des zones exposées
- l'intitulé des documents auxquels le vendeur ou le bailleur peut se référer
- le niveau de sismicité réglementaire attaché à la commune.

Ce dossier et les documents de référence sont librement consultables en mairie de **Escautpont**, préfecture et sous-préfecture de Valenciennes et sur le site des services de l'Etat à l'adresse suivante : [www.nord.gouv.fr](http://www.nord.gouv.fr).

**Article 2-** L'arrêté du 21 avril 2011 relatif à l'état des risques naturels et technologiques majeurs de biens immobiliers situés sur la commune de **Escautpont** est abrogé.

Article 3- Une copie du présent arrêté et de son annexe est adressée en mairie de **Escautpont** et à la chambre départementale des notaires. Le présent arrêté sera affiché en mairie de **Escautpont**.

Article 4- Le Directeur de cabinet de la préfecture du Nord, Le Maire de la Commune de **Escautpont**, le Sous-préfet de Valenciennes, le Chef du service sécurité, risques et crises de la Direction départementale des territoires et de la mer du Nord, sont chargés, chacun en ce qui le concerne, de l'exécution du présent arrêté qui sera publié au recueil des actes administratifs de la préfecture du Nord.

Fait à Lille, le 24 juillet 2015  
Pour le préfet et par délégation  
Le Directeur départemental des  
territoires et de la mer



Philippe LALART



code postal : 59278

**Commune de ESCAUTPONT**

code Insee : 59207

## Fiche communale d'informations sur les risques naturels, miniers et technologiques

pour l'application des I, II de l'article L 125-5 du Code de l'environnement

### 1. Fiche communale annexée à l'arrêté préfectoral

n°

du

24 juillet 2015

mis à jour le

#### servitudes

### 2. Situation de la commune au regard d'un ou plusieurs plans de prévention de risques [ PPR ]

#### 2.1 La commune est située dans le périmètre d'un PPR

naturels

miniers

technologiques

non

date

aléa

Les documents de référence mentionnés à l'article R125-24 du Code de l'environnement sont :

\_\_\_\_\_

\_\_\_\_\_

consultable sur Internet \* \_\_\_\_\_

consultable sur Internet \* \_\_\_\_\_

consultable sur Internet \* \_\_\_\_\_

Le règlement de ce PPR intègre des prescriptions de travaux

oui

non

#### 2.2 La commune est située dans le périmètre d'un PPR

naturels

miniers

technologiques

non

date

aléa

Les documents de référence mentionnés à l'article R125-24 du Code de l'environnement sont :

\_\_\_\_\_

\_\_\_\_\_

consultable sur Internet \* \_\_\_\_\_

consultable sur Internet \* \_\_\_\_\_

consultable sur Internet \* \_\_\_\_\_

Le règlement de ce PPR intègre des prescriptions de travaux

oui

non

#### 2.3 La commune est située dans le périmètre d'un PPR

naturels

miniers

technologiques

non

date

aléa

Les documents de référence mentionnés à l'article R125-24 du Code de l'environnement sont :

\_\_\_\_\_

\_\_\_\_\_

consultable sur Internet \* \_\_\_\_\_

consultable sur Internet \* \_\_\_\_\_

consultable sur Internet \* \_\_\_\_\_

Le règlement de ce PPR intègre des prescriptions de travaux

oui

non

#### 2.4 La commune est située dans le périmètre d'un PPR

naturels

miniers

technologiques

non

date

aléa

Les documents de référence mentionnés à l'article R125-24 du Code de l'environnement sont :

\_\_\_\_\_

\_\_\_\_\_

consultable sur Internet \* \_\_\_\_\_

consultable sur Internet \* \_\_\_\_\_

consultable sur Internet \* \_\_\_\_\_

Le règlement de ce PPR intègre des prescriptions de travaux

oui

non

### 3. Situation de la commune au regard du zonage réglementaire pour la prise en compte de la sismicité

en application de l'article R 563-4 du code de l'environnement.

	Forte	Moyenne	Modérée	Faible	Très faible
La commune est située dans une zone de sismicité	zone 5	zone 4	zone 3 X	zone 2	Zone 1 *
	* Il n'existe aucune obligation réglementaire pour le niveau 1 de sismicité				

Le document de référence mentionné à l'article R125-24 du Code de l'environnement est :  
**Article D 563-8-1 sur la répartition des communes entre les cinq zones de sismicité**

consultable sur Internet \*

#### pièces jointes

### 4. Cartographie

extraits de documents ou de dossiers permettant la localisation des immeubles au regard des risques encourus en application de l'article R125-26 du Code de l'environnement

La commune est concernée par l'aléa minier. La cartographie présentant cet aléa est consultable sur Internet\*

La commune entre dans le périmètre du Territoire à Risque Inondation de Valenciennes. Les cartographies sont consultables sur Internet\*

### 5. Arrêtés portant ou ayant porté reconnaissance de l'état de catastrophe naturelle ou technologique

à la date de l'édition de la présente fiche communale

! La liste actualisée des arrêtés est consultable sur le site portail [www.prim.net](http://www.prim.net) dans la rubrique : Ma commune face aux risques

catastrophes naturelles	nombre	catastrophes technologiques	nombre
-------------------------	--------	-----------------------------	--------

Le préfet du Nord

site\* [www.nord.gouv.fr](http://www.nord.gouv.fr)

PRÉFET DU NORD

Direction départementale  
des territoires  
et de la mer du Nord

Service Sécurité  
Risques et Crises.

**Arrêté relatif à l'état des risques naturels, technologiques et miniers de biens immobiliers situés sur la commune de Escobecques**

Le Directeur départemental des territoires et de la mer du Nord

Vu le code général des collectivités territoriales ;

Vu le code de l'environnement et notamment ses articles L.125-5 et R.125-23 à R.125-27, L.515-15 à L.515-26 et R.515-39 à R.515-50, L.562-1 à L.562-9 et R.562-1 à R.561-10, L.563-1 et R.563-1 à R.563-8-1 ;

Vu le code nouveau minier et notamment son article L.174-5 ;

Vu l'arrêté préfectoral du 24 juillet 2015 fixant la liste des communes du département du Nord concernées par l'obligation d'information sur les risques naturels, technologiques et miniers modifiant l'arrêté préfectoral du 15 février 2006 modifié par les arrêtés des 4 décembre 2007, 13 octobre 2008 et 19 avril 2011 ;

Vu l'arrêté préfectoral du 21 avril 2011 relatif à l'état des risques naturels et technologiques sur la commune de **Escobecques** ;

Vu l'arrêté du 19 mars 2013 modifiant l'arrêté du 13 octobre 2005 portant définition du modèle d'imprimé pour l'établissement de l'état des risques naturels et technologiques ;

Vu l'arrêté préfectoral du 28 mai 2015 accordant délégation de signature à M. Philippe LALART, Directeur Départemental des Territoires et de la Mer Nord ;

Sur proposition du Chef du service sécurité risques et crises.

**ARRÊTE**

**Article 1<sup>er</sup>** – Les éléments nécessaires à l'élaboration de l'état des risques pour l'information des acquéreurs et des locataires des biens immobiliers situés sur la commune de **Escobecques** sont consignés dans le dossier d'informations annexé au présent arrêté.

Ce dossier comprend :

- la mention des risques naturels, technologiques et miniers pris en compte,
- la cartographie des zones exposées
- l'intitulé des documents auxquels le vendeur ou le bailleur peut se référer
- le niveau de sismicité réglementaire attaché à la commune.

Ce dossier et les documents de référence sont librement consultables en mairie de **Escobecques**, en préfecture et sur le site des services de l'Etat à l'adresse suivante : [www.nord.gouv.fr](http://www.nord.gouv.fr).

**Article 2-** L'arrêté du 21 avril 2011 relatif à l'état des risques naturels et technologiques majeurs de biens immobiliers situés sur la commune de **Escobecques** est abrogé.

Article 3- Une copie du présent arrêté et de son annexe est adressée en mairie de **Escobecques** et à la chambre départementale des notaires. Le présent arrêté sera affiché en mairie de **Escobecques**.

Article 4- Le Directeur de cabinet de la préfecture du Nord, Le Maire de la Commune de **Escobecques**, le Chef du service sécurité, risques et crises de la Direction départementale des territoires et de la mer du Nord, sont chargés, chacun en ce qui le concerne, de l'exécution du présent arrêté qui sera publié au recueil des actes administratifs de la préfecture du Nord.

Fait à Lille, le 24 juillet 2015  
Pour le préfet et par délégation  
Le Directeur départemental des  
territoires et de la mer



Philippe LALART

code postal : 59320

**Commune de ESCOBECQUES**

code Insee : 59208

## Fiche communale d'informations sur les risques naturels, miniers et technologiques

pour l'application des I, II de l'article L 125-5 du Code de l'environnement

### 1. Fiche communale annexée à l'arrêté préfectoral

n°

du

24 juillet 2015

mis à jour le

#### servitudes

### 2. Situation de la commune au regard d'un ou plusieurs plans de prévention de risques [ PPR ]

#### 2.1 La commune est située dans le périmètre d'un PPR

naturels X

miniers

technologiques

non

PPR inondation

date

Prescrit le 13/02/2001

aléa

Inondation

Les documents de référence mentionnés à l'article R125-24 du Code de l'environnement sont :

\_\_\_\_\_

\_\_\_\_\_

consultable sur Internet \* \_\_\_\_\_

consultable sur Internet \* \_\_\_\_\_

consultable sur Internet \* \_\_\_\_\_

Le règlement de ce PPR intègre des prescriptions de travaux

oui

non

#### 2.2 La commune est située dans le périmètre d'un PPR

naturels

miniers

technologiques

non

date

aléa

Les documents de référence mentionnés à l'article R125-24 du Code de l'environnement sont :

\_\_\_\_\_

\_\_\_\_\_

consultable sur Internet \* \_\_\_\_\_

consultable sur Internet \* \_\_\_\_\_

consultable sur Internet \* \_\_\_\_\_

Le règlement de ce PPR intègre des prescriptions de travaux

oui

non

#### 2.3 La commune est située dans le périmètre d'un PPR

naturels

miniers

technologiques

non

date

aléa

Les documents de référence mentionnés à l'article R125-24 du Code de l'environnement sont :

\_\_\_\_\_

\_\_\_\_\_

consultable sur Internet \* \_\_\_\_\_

consultable sur Internet \* \_\_\_\_\_

consultable sur Internet \* \_\_\_\_\_

Le règlement de ce PPR intègre des prescriptions de travaux

oui

non

#### 2.4 La commune est située dans le périmètre d'un PPR

naturels

miniers

technologiques

non

date

aléa

Les documents de référence mentionnés à l'article R125-24 du Code de l'environnement sont :

\_\_\_\_\_

\_\_\_\_\_

consultable sur Internet \* \_\_\_\_\_

consultable sur Internet \* \_\_\_\_\_

consultable sur Internet \* \_\_\_\_\_

Le règlement de ce PPR intègre des prescriptions de travaux

oui

non

### 3. Situation de la commune au regard du zonage réglementaire pour la prise en compte de la sismicité

en application de l'article R 563-4 du code de l'environnement.

	Forte	Moyenne	Modérée	Faible	Très faible
La commune est située dans une zone de sismicité	zone 5	zone 4	zone 3	zone 2 X	Zone 1 *

\* Il n'existe aucune obligation réglementaire pour le niveau 1 de sismicité

Le document de référence mentionné à l'article R125-24 du Code de l'environnement est :

**Article D 563-8-1 sur la répartition des communes entre les cinq zones de sismicité**

consultable sur Internet \*

### pièces jointes

#### 4. Cartographie

extraits de documents ou de dossiers permettant la localisation des immeubles au regard des risques encourus en application de l'article R125-26 du Code de l'environnement

La commune ne dispose pas de cartographie relative aux risques naturels et technologiques majeurs

#### 5. Arrêtés portant ou ayant porté reconnaissance de l'état de catastrophe naturelle ou technologique

à la date de l'édition de la présente fiche communale

! La liste actualisée des arrêtés est consultable sur le site portail [www.prim.net](http://www.prim.net) dans la rubrique : Ma commune face aux risques

catastrophes naturelles

nombre

catastrophes technologiques

nombre

Le préfet du Nord

site\* [www.nord.gouv.fr](http://www.nord.gouv.fr)

## PRÉFET DU NORD

Direction départementale  
des territoires  
et de la mer du Nord

Service Sécurité  
Risques et Crises.

### **Arrêté relatif à l'état des risques naturels, technologiques et miniers de biens immobiliers situés sur la commune de Esnes**

Le Directeur départemental des territoires et de la mer du Nord

Vu le code général des collectivités territoriales ;

Vu le code de l'environnement et notamment ses articles L.125-5 et R.125-23 à R.125-27, L.515-15 à L.515-26 et R.515-39 à R.515-50, L.562-1 à L.562-9 et R.562-1 à R.561-10, L.563-1 et R.563-1 à R.563-8-1 ;

Vu le code nouveau minier et notamment son article L.174-5 ;

Vu l'arrêté préfectoral du 24 juillet 2015 fixant la liste des communes du département du Nord concernées par l'obligation d'information sur les risques naturels, technologiques et miniers modifiant l'arrêté préfectoral du 15 février 2006 modifié par les arrêtés des 4 décembre 2007, 13 octobre 2008 et 19 avril 2011 ;

Vu l'arrêté préfectoral du 21 avril 2011 relatif à l'état des risques naturels et technologiques sur la commune de **Esnes** ;

Vu l'arrêté du 19 mars 2013 modifiant l'arrêté du 13 octobre 2005 portant définition du modèle d'imprimé pour l'établissement de l'état des risques naturels et technologiques ;

Vu l'arrêté préfectoral du 28 mai 2015 accordant délégation de signature à M. Philippe LALART, Directeur Départemental des Territoires et de la Mer Nord ;

Sur proposition du Chef du service sécurité risques et crises.

### **ARRÊTE**

**Article 1<sup>er</sup>** – Les éléments nécessaires à l'élaboration de l'état des risques pour l'information des acquéreurs et des locataires des biens immobiliers situés sur la commune de **Esnes** sont consignés dans le dossier d'informations annexé au présent arrêté.

Ce dossier comprend :

- la mention des risques naturels, technologiques et miniers pris en compte,
- la cartographie des zones exposées
- l'intitulé des documents auxquels le vendeur ou le bailleur peut se référer
- le niveau de sismicité réglementaire attaché à la commune.

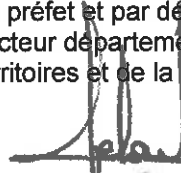
Ce dossier et les documents de référence sont librement consultables en mairie de **Esnes**, préfecture et sous-préfecture de Cambrai et sur le site des services de l'Etat à l'adresse suivante : [www.nord.gouv.fr](http://www.nord.gouv.fr).

**Article 2**- L'arrêté du 21 avril 2011 relatif à l'état des risques naturels et technologiques majeurs de biens immobiliers situés sur la commune de **Esnes** est abrogé.

Article 3- Une copie du présent arrêté et de son annexe est adressée en mairie de **Esnes** et à la chambre départementale des notaires. Le présent arrêté sera affiché en mairie de **Esnes**.

Article 4- Le Directeur de cabinet de la préfecture du Nord, Le Maire de la Commune de **Esnes**, le Sous-préfet de Cambrai, le Chef du service sécurité, risques et crises de la Direction départementale des territoires et de la mer du Nord, sont chargés, chacun en ce qui le concerne, de l'exécution du présent arrêté qui sera publié au recueil des actes administratifs de la préfecture du Nord.

Fait à Lille, le 24 juillet 2015  
Pour le préfet et par délégation  
Le Directeur départemental des  
territoires et de la mer



Philippe LALART



code postal : 59127

Commune de **ESNES**

code Insee : 59209

## Fiche communale d'informations sur les risques naturels, miniers et technologiques

pour l'application des I, II de l'article L 125-5 du Code de l'environnement

### 1. Fiche communale annexée à l'arrêté préfectoral

n° \_\_\_\_\_ du 24 juillet 2015 mis à jour le \_\_\_\_\_

#### servitudes

### 2. Situation de la commune au regard d'un ou plusieurs plans de prévention de risques [ PPR ]

2.1 La commune est située dans le périmètre d'un PPR naturels  miniers  technologiques  non

PPRI date Prescrit le 19/06/2001 aléa Inondation

Les documents de référence mentionnés à l'article R125-24 du Code de l'environnement sont :

consultable sur Internet \* \_\_\_\_\_  
consultable sur Internet \* \_\_\_\_\_  
consultable sur Internet \* \_\_\_\_\_

Le règlement de ce PPR intègre des prescriptions de travaux  oui  non

2.2 La commune est située dans le périmètre d'un PPR naturels  miniers  technologiques  non

PPRMT date Prescrit le 19/06/2001 aléa Mouvement de terrain

Les documents de référence mentionnés à l'article R125-24 du Code de l'environnement sont :

consultable sur Internet \* \_\_\_\_\_  
consultable sur Internet \* \_\_\_\_\_  
consultable sur Internet \* \_\_\_\_\_

Le règlement de ce PPR intègre des prescriptions de travaux  oui  non

2.3 La commune est située dans le périmètre d'un PPR naturels  miniers  technologiques  non

date aléa

Les documents de référence mentionnés à l'article R125-24 du Code de l'environnement sont :

consultable sur Internet \* \_\_\_\_\_  
consultable sur Internet \* \_\_\_\_\_  
consultable sur Internet \* \_\_\_\_\_

Le règlement de ce PPR intègre des prescriptions de travaux  oui  non

2.4 La commune est située dans le périmètre d'un PPR naturels  miniers  technologiques  non

date aléa

Les documents de référence mentionnés à l'article R125-24 du Code de l'environnement sont :

consultable sur Internet \* \_\_\_\_\_  
consultable sur Internet \* \_\_\_\_\_  
consultable sur Internet \* \_\_\_\_\_

Le règlement de ce PPR intègre des prescriptions de travaux  oui  non

### 3. Situation de la commune au regard du zonage réglementaire pour la prise en compte de la sismicité

en application de l'article R 563-4 du code de l'environnement.

	Forte	Moyenne	Modérée	Faible	Très faible
La commune est située dans une zone de sismicité	zone 5	zone 4	zone 3 X	zone 2	Zone 1 *

\* Il n'existe aucune obligation réglementaire pour le niveau 1 de sismicité

Le document de référence mentionné à l'article R125-24 du Code de l'environnement est :

**Article D 563-8-1 sur la répartition des communes entre les cinq zones de sismicité**

consultable sur Internet \*

### pièces jointes

#### 4. Cartographie

extraits de documents ou de dossiers permettant la localisation des immeubles au regard des risques encourus en application de l'article R125-26 du Code de l'environnement

La carte d'état des risques naturels est consultable sur Internet\*

#### 5. Arrêtés portant ou ayant porté reconnaissance de l'état de catastrophe naturelle ou technologique

à la date de l'édition de la présente fiche communale

! La liste actualisée des arrêtés est consultable sur le site portail [www.prim.net](http://www.prim.net) dans la rubrique : Ma commune face aux risques

catastrophes naturelles

nombre

catastrophes technologiques

nombre

Le préfet du Nord

site\* [www.nord.gouv.fr](http://www.nord.gouv.fr)

PRÉFET DU NORD

Direction départementale  
des territoires  
et de la mer du Nord

Service Sécurité  
Risques et Crises.

**Arrêté relatif à l'état des risques naturels, technologiques et miniers de biens immobiliers situés sur la commune de Esquelbecq**

Le Directeur départemental des territoires et de la mer du Nord

Vu le code général des collectivités territoriales ;

Vu le code de l'environnement et notamment ses articles L.125-5 et R.125-23 à R.125-27, L.515-15 à L.515-26 et R.515-39 à R.515-50, L.562-1 à L.562-9 et R.562-1 à R.561-10, L.563-1 et R.563-1 à R.563-8-1 ;

Vu le code nouveau minier et notamment son article L.174-5 ;

Vu l'arrêté préfectoral du 24 juillet 2015 fixant la liste des communes du département du Nord concernées par l'obligation d'information sur les risques naturels, technologiques et miniers modifiant l'arrêté préfectoral du 15 février 2006 modifié par les arrêtés des 4 décembre 2007, 13 octobre 2008 et 19 avril 2011 ;

Vu l'arrêté préfectoral du 21 avril 2011 relatif à l'état des risques naturels et technologiques sur la commune de **Esquelbecq** ;

Vu l'arrêté du 19 mars 2013 modifiant l'arrêté du 13 octobre 2005 portant définition du modèle d'imprimé pour l'établissement de l'état des risques naturels et technologiques ;

Vu l'arrêté préfectoral du 28 mai 2015 accordant délégation de signature à M. Philippe LALART, Directeur Départemental des Territoires et de la Mer Nord ;

Sur proposition du Chef du service sécurité risques et crises.

**ARRÊTE**

Article 1<sup>er</sup> – Les éléments nécessaires à l'élaboration de l'état des risques pour l'information des acquéreurs et des locataires des biens immobiliers situés sur la commune de **Esquelbecq** sont consignés dans le dossier d'informations annexé au présent arrêté.

Ce dossier comprend :

- la mention des risques naturels, technologiques et miniers pris en compte,
- la cartographie des zones exposées
- l'intitulé des documents auxquels le vendeur ou le bailleur peut se référer
- le niveau de sismicité réglementaire attaché à la commune.

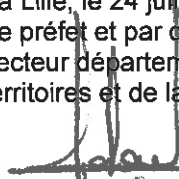
Ce dossier et les documents de référence sont librement consultables en mairie de **Esquelbecq**, préfecture et sous-préfecture de Dunkerque et sur le site des services de l'Etat à l'adresse suivante : [www.nord.gouv.fr](http://www.nord.gouv.fr).

Article 2- L'arrêté du 21 avril 2011 relatif à l'état des risques naturels et technologiques majeurs de biens immobiliers situés sur la commune de **Esquelbecq** est abrogé.

Article 3- Une copie du présent arrêté et de son annexe est adressée en mairie de **Esquelbecq** et à la chambre départementale des notaires. Le présent arrêté sera affiché en mairie de **Esquelbecq**.

Article 4- Le Directeur de cabinet de la préfecture du Nord, Le Maire de la Commune de **Esquelbecq**, le Sous-préfet de Dunkerque, le Chef du service sécurité, risques et crises de la Direction départementale des territoires et de la mer du Nord, sont chargés, chacun en ce qui le concerne, de l'exécution du présent arrêté qui sera publié au recueil des actes administratifs de la préfecture du Nord.

Fait à Lille, le 24 juillet 2015  
Pour le préfet et par délégation  
Le Directeur départemental des  
territoires et de la mer



Philippe LALART

code postal : 59470

Commune de **ESQUELBECQ**

code Insee : 59210

## Fiche communale d'informations sur les risques naturels, miniers et technologiques

pour l'application des I, II de l'article L. 125-5 du Code de l'environnement

### 1. Fiche communale annexée à l'arrêté préfectoral

n°

du

24 juillet 2015

mis à jour le

#### servitudes

### 2. Situation de la commune au regard d'un ou plusieurs plans de prévention de risques [ PPR ]

#### 2.1 La commune est située dans le périmètre d'un PPR

naturels

miniers

technologiques

non

PPRI de l'Yser

Approuvé le 28/12/2007

Modification n° 1 sur la commune  
de Oxelaère

Approuvée le 11/02/2014

Débordement de cours d'eau

Les documents de référence mentionnés à l'article R125-24 du Code de l'environnement sont :

Note de présentation

consultable sur Internet \*

Règlement

consultable sur Internet \*

Documents graphiques : zonage réglementaire du PPRI

consultable sur Internet \*

Le règlement de ce PPR intègre des prescriptions de travaux

oui  non

#### 2.2 La commune est située dans le périmètre d'un PPR

naturels

miniers

technologiques

non

PPR mouvement de terrain

date

Prescrit le 13/02/2001

aléa

Mouvements de terrain /  
Tassements différentiels

Les documents de référence mentionnés à l'article R125-24 du Code de l'environnement sont :

consultable sur Internet \* \_\_\_\_\_

consultable sur Internet \* \_\_\_\_\_

consultable sur Internet \* \_\_\_\_\_

Le règlement de ce PPR intègre des prescriptions de travaux

oui non

#### 2.3 La commune est située dans le périmètre d'un PPR

naturels

miniers

technologiques

non

date

aléa

Les documents de référence mentionnés à l'article R125-24 du Code de l'environnement sont :

consultable sur Internet \* \_\_\_\_\_

consultable sur Internet \* \_\_\_\_\_

consultable sur Internet \* \_\_\_\_\_

Le règlement de ce PPR intègre des prescriptions de travaux

oui non

#### 2.4 La commune est située dans le périmètre d'un PPR

naturels

miniers

technologiques

non

date

aléa

Les documents de référence mentionnés à l'article R125-24 du Code de l'environnement sont :

consultable sur Internet \* \_\_\_\_\_

consultable sur Internet \* \_\_\_\_\_

consultable sur Internet \* \_\_\_\_\_

Le règlement de ce PPR intègre des prescriptions de travaux

oui non

**3. Situation de la commune au regard du zonage réglementaire pour la prise en compte de la sismicité**  
en application de l'article R 563-4 du code de l'environnement.

	<b>Forte</b>	<b>Moyenne</b>	<b>Modérée</b>	<b>Faible</b>	<b>Très faible</b>
La commune est située dans une zone de sismicité	zone 5	zone 4	zone 3	zone 2 X	Zone 1 *

\* Il n'existe aucune obligation réglementaire pour le niveau 1 de sismicité

Le document de référence mentionné à l'article R125-24 du Code de l'environnement est :  
**Article D 563-8-1 sur la répartition des communes entre les cinq zones de sismicité**

consultable sur Internet \*

**pièces jointes**

**4. Cartographie**

extraits de documents ou de dossiers permettant la localisation des immeubles au regard des risques encourus  
en application de l'article R125-26 du Code de l'environnement

La commune ne dispose pas de cartographie relative aux risques naturels et technologiques majeurs

**5. Arrêtés portant ou ayant porté reconnaissance de l'état de catastrophe naturelle ou technologique**  
à la date de l'édition de la présente fiche communale

La liste actualisée des arrêtés est consultable sur le site portail [www.prim.net](http://www.prim.net) dans la rubrique : **Ma commune face aux risques**

catastrophes naturelles

nombre

catastrophes technologiques

nombre

Le préfet du Nord

site\* [www.nord.gouv.fr](http://www.nord.gouv.fr)

## PRÉFET DU NORD

Direction départementale  
des territoires  
et de la mer du Nord

Service Sécurité  
Risques et Crises.

### **Arrêté relatif à l'état des risques naturels, technologiques et miniers de biens immobiliers situés sur la commune de Esquerchin**

Le Directeur départemental des territoires et de la mer du Nord

Vu le code général des collectivités territoriales ;

Vu le code de l'environnement et notamment ses articles L.125-5 et R.125-23 à R.125-27, L.515-15 à L.515-26 et R.515-39 à R.515-50, L.562-1 à L.562-9 et R.562-1 à R.561-10, L.563-1 et R.563-1 à R.563-8-1 ;

Vu le code nouveau minier et notamment son article L.174-5 ;

Vu l'arrêté préfectoral du 24 juillet 2015 fixant la liste des communes du département du Nord concernées par l'obligation d'information sur les risques naturels, technologiques et miniers modifiant l'arrêté préfectoral du 15 février 2006 modifié par les arrêtés des 4 décembre 2007, 13 octobre 2008 et 19 avril 2011 ;

Vu l'arrêté préfectoral du 21 avril 2011 relatif à l'état des risques naturels et technologiques sur la commune de **Esquerchin** ;

Vu l'arrêté du 19 mars 2013 modifiant l'arrêté du 13 octobre 2005 portant définition du modèle d'imprimé pour l'établissement de l'état des risques naturels et technologiques ;

Vu l'arrêté préfectoral du 28 mai 2015 accordant délégation de signature à M. Philippe LALART, Directeur Départemental des Territoires et de la Mer Nord ;

Sur proposition du Chef du service sécurité risques et crises.

### **ARRÊTE**

Article 1<sup>er</sup> – Les éléments nécessaires à l'élaboration de l'état des risques pour l'information des acquéreurs et des locataires des biens immobiliers situés sur la commune de **Esquerchin** sont consignés dans le dossier d'informations annexé au présent arrêté.

Ce dossier comprend :

- la mention des risques naturels, technologiques et miniers pris en compte,
- la cartographie des zones exposées
- l'intitulé des documents auxquels le vendeur ou le bailleur peut se référer
- le niveau de sismicité réglementaire attaché à la commune.


Ce dossier et les documents de référence sont librement consultables en mairie de **Esquerchin**, préfecture et sous-préfecture de Douai et sur le site des services de l'Etat à l'adresse suivante : [www.nord.gouv.fr](http://www.nord.gouv.fr).

Article 2- L'arrêté du 21 avril 2011 relatif à l'état des risques naturels et technologiques majeurs de biens immobiliers situés sur la commune de **Esquerchin** est abrogé.

Article 3- Une copie du présent arrêté et de son annexe est adressée en mairie de **Esquerchin** et à la chambre départementale des notaires. Le présent arrêté sera affiché en mairie de **Esquerchin**.

Article 4- Le Directeur de cabinet de la préfecture du Nord, Le Maire de la Commune de **Esquerchin**, le Sous-préfet de Douai, le Chef du service sécurité, risques et crises de la Direction départementale des territoires et de la mer du Nord, sont chargés, chacun en ce qui le concerne, de l'exécution du présent arrêté qui sera publié au recueil des actes administratifs de la préfecture du Nord.

Fait à Lille, le 24 juillet 2015  
Pour le préfet et par délégation  
Le Directeur départemental des  
territoires et de la mer



Philippe LALART



code postal : 59500

Commune de **ESQUERCHIN**

code Insee : 59211

## Fiche communale d'informations sur les risques naturels, miniers et technologiques

pour l'application des I, II de l'article L 125-5 du Code de l'environnement

### 1. Fiche communale annexée à l'arrêté préfectoral

n°

du

24 juillet 2015

mis à jour le

#### servitudes

### 2. Situation de la commune au regard d'un ou plusieurs plans de prévention de risques [ PPR ]

2.1 La commune est située dans le périmètre d'un PPR

naturels

miniers

technologiques

non

date

aléa

Les documents de référence mentionnés à l'article R125-24 du Code de l'environnement sont :

consultable sur Internet \*

consultable sur Internet \*

consultable sur Internet \*

Le règlement de ce PPR intègre des prescriptions de travaux

oui

non

2.2 La commune est située dans le périmètre d'un PPR

naturels

miniers

technologiques

non

date

aléa

Les documents de référence mentionnés à l'article R125-24 du Code de l'environnement sont :

consultable sur Internet \*

consultable sur Internet \*

consultable sur Internet \*

Le règlement de ce PPR intègre des prescriptions de travaux

oui

non

2.3 La commune est située dans le périmètre d'un PPR

naturels

miniers

technologiques

non

date

aléa

Les documents de référence mentionnés à l'article R125-24 du Code de l'environnement sont :

consultable sur Internet \*

consultable sur Internet \*

consultable sur Internet \*

Le règlement de ce PPR intègre des prescriptions de travaux

oui

non

2.4 La commune est située dans le périmètre d'un PPR

naturels

miniers

technologiques

non

date

aléa

Les documents de référence mentionnés à l'article R125-24 du Code de l'environnement sont :

consultable sur Internet \*

consultable sur Internet \*

consultable sur Internet \*

Le règlement de ce PPR intègre des prescriptions de travaux

oui

non

### 3. Situation de la commune au regard du zonage réglementaire pour la prise en compte de la sismicité en application de l'article R 563-4 du code de l'environnement.

	Forte	Moyenne	Modérée	Faible	Très faible
La commune est située dans une zone de sismicité	zone 5	zone 4	zone 3	zone 2 X	Zone 1 *

\* Il n'existe aucune obligation réglementaire pour le niveau 1 de sismicité

Le document de référence mentionné à l'article R125-24 du Code de l'environnement est :  
**Article D 563-8-1 sur la répartition des communes entre les cinq zones de sismicité** consultable sur Internet \*

## pièces jointes

### 4. Cartographie

extraits de documents ou de dossiers permettant la localisation des immeubles au regard des risques encourus en application de l'article R125-26 du Code de l'environnement

La commune est concernée par l'aléa minier. La cartographie présentant cet aléa est consultable sur Internet\*

La commune entre dans le Territoire à Risque Inondation de Lens. Les cartographies sont consultables sur Internet\*

### 5. Arrêtés portant ou ayant porté reconnaissance de l'état de catastrophe naturelle ou technologique

a la date de l'édition de la présente fiche communale

! La liste actualisée des arrêtés est consultable sur le site portail [www.prim.net](http://www.prim.net) dans la rubrique : Ma commune face aux risques

catastrophes naturelles	nombre	catastrophes technologiques	nombre
-------------------------	--------	-----------------------------	--------

Le préfet du Nord

site\* [www.nord.gouv.fr](http://www.nord.gouv.fr)

## PRÉFET DU NORD

Direction départementale  
des territoires  
et de la mer du Nord

Service Sécurité  
Risques et Crises.

### **Arrêté relatif à l'état des risques naturels, technologiques et miniers de biens immobiliers situés sur la commune de Estaires**

Le Directeur départemental des territoires et de la mer du Nord

Vu le code général des collectivités territoriales ;

Vu le code de l'environnement et notamment ses articles L.125-5 et R.125-23 à R.125-27, L.515-15 à L.515-26 et R.515-39 à R.515-50, L.562-1 à L.562-9 et R.562-1 à R.561-10, L.563-1 et R.563-1 à R.563-8-1 ;

Vu le code nouveau minier et notamment son article L.174-5 ;

Vu l'arrêté préfectoral du 24 juillet 2015 fixant la liste des communes du département du Nord concernées par l'obligation d'information sur les risques naturels, technologiques et miniers modifiant l'arrêté préfectoral du 15 février 2006 modifié par les arrêtés des 4 décembre 2007, 13 octobre 2008 et 19 avril 2011 ;

Vu l'arrêté préfectoral du 21 avril 2011 relatif à l'état des risques naturels et technologiques sur la commune de **Estaires** ;

Vu l'arrêté du 19 mars 2013 modifiant l'arrêté du 13 octobre 2005 portant définition du modèle d'imprimé pour l'établissement de l'état des risques naturels et technologiques ;

Vu l'arrêté préfectoral du 28 mai 2015 accordant délégation de signature à M. Philippe LALART, Directeur Départemental des Territoires et de la Mer Nord ;

Sur proposition du Chef du service sécurité risques et crises.

### **ARRÊTE**

**Article 1<sup>er</sup>** – Les éléments nécessaires à l'élaboration de l'état des risques pour l'information des acquéreurs et des locataires des biens immobiliers situés sur la commune de **Estaires** sont consignés dans le dossier d'informations annexé au présent arrêté.

Ce dossier comprend :

- la mention des risques naturels, technologiques et miniers pris en compte,
- la cartographie des zones exposées
- l'intitulé des documents auxquels le vendeur ou le bailleur peut se référer
- le niveau de sismicité réglementaire attaché à la commune.

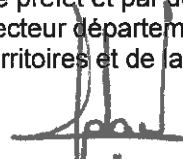
Ce dossier et les documents de référence sont librement consultables en mairie de **Estaires**, préfecture et sous-préfecture de Dunkerque et sur le site des services de l'Etat à l'adresse suivante : [www.nord.gouv.fr](http://www.nord.gouv.fr).

**Article 2-** L'arrêté du 21 avril 2011 relatif à l'état des risques naturels et technologiques majeurs de biens immobiliers situés sur la commune de **Estaires** est abrogé.

Article 3- Une copie du présent arrêté et de son annexe est adressée en mairie de **Estaires** et à la chambre départementale des notaires. Le présent arrêté sera affiché en mairie de **Estaires**.

Article 4- Le Directeur de cabinet de la préfecture du Nord, Le Maire de la Commune de **Estaires**, le Sous-préfet de Dunkerque, le Chef du service sécurité, risques et crises de la Direction départementale des territoires et de la mer du Nord, sont chargés, chacun en ce qui le concerne, de l'exécution du présent arrêté qui sera publié au recueil des actes administratifs de la préfecture du Nord.

Fait à Lille, le 24 juillet 2015  
Pour le préfet et par délégation  
Le Directeur départemental des  
territoires et de la mer



Philippe LALART

code postal : 59940

**Commune de ESTAIRES**

code Insee : 59212

## Fiche communale d'informations sur les risques naturels, miniers et technologiques

pour l'application des I, II de l'article L 125-5 du Code de l'environnement

### 1. Fiche communale annexée à l'arrêté préfectoral

n°

du

24 juillet 2015

mis à jour le

#### servitudes

### 2. Situation de la commune au regard d'un ou plusieurs plans de prévention de risques [ PPR ]

#### 2.1 La commune est située dans le périmètre d'un PPR

naturels 

miniers

technologiques

non

PPRI de la Lys Aval

date

Approuvé le 21/07/2005

aléa

Inondation par débordement

Les documents de référence mentionnés à l'article R125-24 du Code de l'environnement sont :

La note de présentation

consultable sur Internet \* 

Le règlement

consultable sur Internet \* 

Les documents graphiques : extrait du zonage réglementaire du PPRI de la Lys Aval

consultable sur Internet \* 

Le règlement de ce PPR intègre des prescriptions de travaux

oui

non 

#### 2.2 La commune est située dans le périmètre d'un PPR

naturels 

miniers

technologiques

non

PPR mouvement de terrain

date

Prescrit le 13/02/2001

aléa

Mouvements de terrain / tassements différentiels

Les documents de référence mentionnés à l'article R125-24 du Code de l'environnement sont :

consultable sur Internet \* consultable sur Internet \* consultable sur Internet \* 

Le règlement de ce PPR intègre des prescriptions de travaux

oui

non

#### 2.3 La commune est située dans le périmètre d'un PPR

naturels

miniers

technologiques

non

date

aléa

Les documents de référence mentionnés à l'article R125-24 du Code de l'environnement sont :

consultable sur Internet \* consultable sur Internet \* consultable sur Internet \* 

Le règlement de ce PPR intègre des prescriptions de travaux

oui

non

#### 2.4 La commune est située dans le périmètre d'un PPR

naturels

miniers

technologiques

non

date

aléa

Les documents de référence mentionnés à l'article R125-24 du Code de l'environnement sont :

consultable sur Internet \* consultable sur Internet \* consultable sur Internet \* 

Le règlement de ce PPR intègre des prescriptions de travaux

oui

non

### 3. Situation de la commune au regard du zonage réglementaire pour la prise en compte de la sismicité

en application de l'article R 563-4 du code de l'environnement

	Forte	Moyenne	Modérée	Faible	Très faible
La commune est située dans une zone de sismicité	zone 5	zone 4	zone 3	zone 2 X	Zone 1 *

\* Il n'existe aucune obligation réglementaire pour le niveau 1 de sismicité

Le document de référence mentionné à l'article R125-24 du Code de l'environnement est :

**Article D 563-8-1 sur la répartition des communes entre les cinq zones de sismicité**

consultable sur Internet \*

### pièces jointes

#### 4. Cartographie

extraits de documents ou de dossiers permettant la localisation des immeubles au regard des risques encourus en application de l'article R125-26 du Code de l'environnement

La commune entre dans le périmètre du Territoire à Risque Inondation de Béthune-Armentières. Les cartographies sont consultables sur [Internet\\*](#)

#### 5. Arrêtés portant ou ayant porté reconnaissance de l'état de catastrophe naturelle ou technologique

à la date de l'édition de la présente fiche communale

! La liste actualisée des arrêtés est consultable sur le site portail [www.prim.net](http://www.prim.net) dans la rubrique : Ma commune face aux risques

catastrophes naturelles

nombre

catastrophes technologiques

nombre

Le préfet du Nord

site\* [www.nord.gouv.fr](http://www.nord.gouv.fr)



Liberté • Egalité • Fraternité  
RÉPUBLIQUE FRANÇAISE

## PRÉFET DU NORD

Direction départementale  
des territoires  
et de la mer du Nord

Service Sécurité  
Risques et Crises.

### **Arrêté relatif à l'état des risques naturels, technologiques et miniers de biens immobiliers situés sur la commune de Estourmel**

Le Directeur départemental des territoires et de la mer du Nord

Vu le code général des collectivités territoriales ;

Vu le code de l'environnement et notamment ses articles L.125-5 et R.125-23 à R.125-27, L.515-15 à L.515-26 et R.515-39 à R.515-50, L.562-1 à L.562-9 et R.562-1 à R.561-10, L.563-1 et R.563-1 à R.563-8-1 ;

Vu le code nouveau minier et notamment son article L.174-5 ;

Vu l'arrêté préfectoral du 24 juillet 2015 fixant la liste des communes du département du Nord concernées par l'obligation d'information sur les risques naturels, technologiques et miniers modifiant l'arrêté préfectoral du 15 février 2006 modifié par les arrêtés des 4 décembre 2007, 13 octobre 2008 et 19 avril 2011 ;

Vu l'arrêté préfectoral du 21 avril 2011 relatif à l'état des risques naturels et technologiques sur la commune de **Estourmel** ;

Vu l'arrêté du 19 mars 2013 modifiant l'arrêté du 13 octobre 2005 portant définition du modèle d'imprimé pour l'établissement de l'état des risques naturels et technologiques ;

Vu l'arrêté préfectoral du 28 mai 2015 accordant délégation de signature à M. Philippe LALART, Directeur Départemental des Territoires et de la Mer Nord ;

Sur proposition du Chef du service sécurité risques et crises.

### **ARRÊTE**

**Article 1<sup>er</sup>** – Les éléments nécessaires à l'élaboration de l'état des risques pour l'information des acquéreurs et des locataires des biens immobiliers situés sur la commune de **Estourmel** sont consignés dans le dossier d'informations annexé au présent arrêté.

Ce dossier comprend :

- la mention des risques naturels, technologiques et miniers pris en compte,
- la cartographie des zones exposées
- l'intitulé des documents auxquels le vendeur ou le bailleur peut se référer
- le niveau de sismicité réglementaire attaché à la commune.

Ce dossier et les documents de référence sont librement consultables en mairie de **Estourmel**, préfecture et sous-préfecture de Cambrai et sur le site des services de l'Etat à l'adresse suivante : [www.nord.gouv.fr](http://www.nord.gouv.fr).

**Article 2**- L'arrêté du 21 avril 2011 relatif à l'état des risques naturels et technologiques majeurs de biens immobiliers situés sur la commune de **Estourmel** est abrogé.

Article 3- Une copie du présent arrêté et de son annexe est adressée en mairie de **Estourmel** et à la chambre départementale des notaires. Le présent arrêté sera affiché en mairie de **Estourmel**.

Article 4- Le Directeur de cabinet de la préfecture du Nord, Le Maire de la Commune de **Estourmel**, le Sous-préfet de Cambrai, le Chef du service sécurité, risques et crises de la Direction départementale des territoires et de la mer du Nord, sont chargés, chacun en ce qui le concerne, de l'exécution du présent arrêté qui sera publié au recueil des actes administratifs de la préfecture du Nord.

Fait à Lille, le 24 juillet 2015  
Pour le préfet et par délégation  
Le Directeur départemental des  
territoires et de la mer



Philippe LALART



code postal : 59400

Commune de ESTOURMEL

code Insee : 59213

## Fiche communale d'informations sur les risques naturels, miniers et technologiques

pour l'application des I, II de l'article L 125-5 du Code de l'environnement

### 1. Fiche communale annexée à l'arrêté préfectoral

n°

du

24 juillet 2015

mis à jour le

#### servitudes

### 2. Situation de la commune au regard d'un ou plusieurs plans de prévention de risques [ PPR ]

#### 2.1 La commune est située dans le périmètre d'un PPR

naturels X

miniers

technologiques

non

PPRI

date

Prescrit le 19/06/2001

aléa

Inondation

Les documents de référence mentionnés à l'article R125-24 du Code de l'environnement sont :

\_\_\_\_\_

\_\_\_\_\_

consultable sur Internet \* \_\_\_\_\_

consultable sur Internet \* \_\_\_\_\_

consultable sur Internet \* \_\_\_\_\_

Le règlement de ce PPR intègre des prescriptions de travaux

oui

non

#### 2.2 La commune est située dans le périmètre d'un PPR

naturels X

miniers

technologiques

non

PPRMT

date

Prescrit le 19/06/2001

aléa

Mouvement de terrain

Les documents de référence mentionnés à l'article R125-24 du Code de l'environnement sont :

\_\_\_\_\_

\_\_\_\_\_

consultable sur Internet \* \_\_\_\_\_

consultable sur Internet \* \_\_\_\_\_

consultable sur Internet \* \_\_\_\_\_

Le règlement de ce PPR intègre des prescriptions de travaux

oui

non

#### 2.3 La commune est située dans le périmètre d'un PPR

naturels

miniers

technologiques

non

date

aléa

Les documents de référence mentionnés à l'article R125-24 du Code de l'environnement sont :

\_\_\_\_\_

\_\_\_\_\_

consultable sur Internet \* \_\_\_\_\_

consultable sur Internet \* \_\_\_\_\_

consultable sur Internet \* \_\_\_\_\_

Le règlement de ce PPR intègre des prescriptions de travaux

oui

non

#### 2.4 La commune est située dans le périmètre d'un PPR

naturels

miniers

technologiques

non

date

aléa

Les documents de référence mentionnés à l'article R125-24 du Code de l'environnement sont :

\_\_\_\_\_

\_\_\_\_\_

consultable sur Internet \* \_\_\_\_\_

consultable sur Internet \* \_\_\_\_\_

consultable sur Internet \* \_\_\_\_\_

Le règlement de ce PPR intègre des prescriptions de travaux

oui

non

### 3. Situation de la commune au regard du zonage réglementaire pour la prise en compte de la sismicité

en application de l'article R 563-4 du code de l'environnement :

	Forte	Moyenne	Modérée	Faible	Très faible
La commune est située dans une zone de sismicité	zone 5	zone 4	zone 3 X	zone 2	Zone 1 *
	* Il n'existe aucune obligation réglementaire pour le niveau 1 de sismicité				

Le document de référence mentionné à l'article R125-24 du Code de l'environnement est :

**Article D 563-8-1 sur la répartition des communes entre les cinq zones de sismicité**

consultable sur Internet \*

### pièces jointes

#### 4. Cartographie

extraits de documents ou de dossiers permettant la localisation des immeubles au regard des risques encourus en application de l'article R125-26 du Code de l'environnement

La carte d'état des risques naturels est consultable sur Internet\*

#### 5. Arrêtés portant ou ayant porté reconnaissance de l'état de catastrophe naturelle ou technologique

à la date de l'édition de la présente fiche communale

! La liste actualisée des arrêtés est consultable sur le site portail [www.prim.net](http://www.prim.net) dans la rubrique : Ma commune face aux risques

catastrophes naturelles

nombre

catastrophes technologiques

nombre

Le préfet du Nord

site\* [www.nord.gouv.fr](http://www.nord.gouv.fr)

## PRÉFET DU NORD

Direction départementale  
des territoires  
et de la mer du Nord

Service Sécurité  
Risques et Crises.

### **Arrêté relatif à l'état des risques naturels, technologiques et miniers de biens immobiliers situés sur la commune de Estrées**

Le Directeur départemental des territoires et de la mer du Nord

Vu le code général des collectivités territoriales ;

Vu le code de l'environnement et notamment ses articles L.125-5 et R.125-23 à R.125-27, L.515-15 à L.515-26 et R.515-39 à R.515-50, L.562-1 à L.562-9 et R.562-1 à R.561-10, L.563-1 et R.563-1 à R.563-8-1 ;

Vu le code nouveau minier et notamment son article L.174-5 ;

Vu l'arrêté préfectoral du 24 juillet 2015 fixant la liste des communes du département du Nord concernées par l'obligation d'information sur les risques naturels, technologiques et miniers modifiant l'arrêté préfectoral du 15 février 2006 modifié par les arrêtés des 4 décembre 2007, 13 octobre 2008 et 19 avril 2011 ;

Vu l'arrêté préfectoral du 21 avril 2011 relatif à l'état des risques naturels et technologiques sur la commune de **Estrées** ;

Vu l'arrêté du 19 mars 2013 modifiant l'arrêté du 13 octobre 2005 portant définition du modèle d'imprimé pour l'établissement de l'état des risques naturels et technologiques ;

Vu l'arrêté préfectoral du 28 mai 2015 accordant délégation de signature à M. Philippe LALART, Directeur Départemental des Territoires et de la Mer Nord ;

Sur proposition du Chef du service sécurité risques et crises.

### **ARRÊTE**

**Article 1<sup>er</sup>** – Les éléments nécessaires à l'élaboration de l'état des risques pour l'information des acquéreurs et des locataires des biens immobiliers situés sur la commune de **Estrées** sont consignés dans le dossier d'informations annexé au présent arrêté.

Ce dossier comprend :

- la mention des risques naturels, technologiques et miniers pris en compte,
- la cartographie des zones exposées
- l'intitulé des documents auxquels le vendeur ou le bailleur peut se référer
- le niveau de sismicité réglementaire attaché à la commune.

Ce dossier et les documents de référence sont librement consultables en mairie de **Estrées**, préfecture et sous-préfecture de Douai et sur le site des services de l'Etat à l'adresse suivante : [www.nord.gouv.fr](http://www.nord.gouv.fr).

**Article 2**- L'arrêté du 21 avril 2011 relatif à l'état des risques naturels et technologiques majeurs de biens immobiliers situés sur la commune de **Estrées** est abrogé.

Article 3- Une copie du présent arrêté et de son annexe est adressée en mairie de **Estrées** et à la chambre départementale des notaires. Le présent arrêté sera affiché en mairie de **Estrées**.

Article 4- Le Directeur de cabinet de la préfecture du Nord, Le Maire de la Commune de **Estrées**, le Sous-préfet de Douai, le Chef du service sécurité, risques et crises de la Direction départementale des territoires et de la mer du Nord, sont chargés, chacun en ce qui le concerne, de l'exécution du présent arrêté qui sera publié au recueil des actes administratifs de la préfecture du Nord.

Fait à Lille, le 24 juillet 2015  
Pour le préfet et par délégation  
Le Directeur départemental des  
territoires et de la mer



Philippe LALART

code postal : 59151

Commune de ESTREES

code Insee : 59214

## Fiche communale d'informations sur les risques naturels, miniers et technologiques

pour l'application des I, II de l'article L 125-5 du Code de l'environnement

### 1. Fiche communale annexée à l'arrêté préfectoral

n°

du

24 juillet 2015

mis à jour le

#### servitudes

### 2. Situation de la commune au regard d'un ou plusieurs plans de prévention de risques [ PPR ]

#### 2.1 La commune est située dans le périmètre d'un PPR

naturels

miniers

technologiques

non

PPR inondation

date

Prescrit le 13/02/2001

aléa

Inondation

Les documents de référence mentionnés à l'article R125-24 du Code de l'environnement sont :

\_\_\_\_\_

\_\_\_\_\_

consultable sur Internet \*

consultable sur Internet \*

consultable sur Internet \*

Le règlement de ce PPR intègre des prescriptions de travaux

oui

non

#### 2.2 La commune est située dans le périmètre d'un PPR

naturels

miniers

technologiques

non

date

aléa

Les documents de référence mentionnés à l'article R125-24 du Code de l'environnement sont :

\_\_\_\_\_

\_\_\_\_\_

consultable sur Internet \*

consultable sur Internet \*

consultable sur Internet \*

Le règlement de ce PPR intègre des prescriptions de travaux

oui

non

#### 2.3 La commune est située dans le périmètre d'un PPR

naturels

miniers

technologiques

non

date

aléa

Les documents de référence mentionnés à l'article R125-24 du Code de l'environnement sont :

\_\_\_\_\_

\_\_\_\_\_

consultable sur Internet \*

consultable sur Internet \*

consultable sur Internet \*

Le règlement de ce PPR intègre des prescriptions de travaux

oui

non

#### 2.4 La commune est située dans le périmètre d'un PPR

naturels

miniers

technologiques

non

date

aléa

Les documents de référence mentionnés à l'article R125-24 du Code de l'environnement sont :

\_\_\_\_\_

\_\_\_\_\_

consultable sur Internet \*

consultable sur Internet \*

consultable sur Internet \*

Le règlement de ce PPR intègre des prescriptions de travaux

oui

non

**3. Situation de la commune au regard du zonage réglementaire pour la prise en compte de la sismicité**  
en application de l'article R 563-4 du code de l'environnement.

La commune est située dans une zone de sismicité

Forte	Moyenne	Modérée	Faible	Très faible
zone 5	zone 4	zone 3	zone 2 X	Zone 1 *

\* Il n'existe aucune obligation réglementaire pour le niveau 1 de sismicité

Le document de référence mentionné à l'article R125-24 du Code de l'environnement est :  
**Article D 563-8-1 sur la répartition des communes entre les cinq zones de sismicité** consultable sur Internet \*

**pièces jointes**

**4. Cartographie**

extraits de documents ou de dossiers permettant la localisation des immeubles au regard des risques encourus  
en application de l'article R125-26 du Code de l'environnement

La commune ne dispose pas de cartographie relative aux risques naturels et technologiques majeurs

**5. Arrêtés portant ou ayant porté reconnaissance de l'état de catastrophe naturelle ou technologique**  
à la date de l'édition de la présente fiche communale

La liste actualisée des arrêtés est consultable sur le site portail [www.prim.net](http://www.prim.net) dans la rubrique : Ma commune face aux risques

catastrophes naturelles	nombre	catastrophes technologiques	nombre
-------------------------	--------	-----------------------------	--------

Le préfet du Nord

site\* [www.nord.gouv.fr](http://www.nord.gouv.fr)

PRÉFET DU NORD

Direction départementale  
des territoires  
et de la mer du Nord

Service Sécurité  
Risques et Crises.

**Arrêté relatif à l'état des risques naturels, technologiques et miniers de biens immobiliers situés sur la commune de Estreux**

Le Directeur départemental des territoires et de la mer du Nord

Vu le code général des collectivités territoriales ;

Vu le code de l'environnement et notamment ses articles L.125-5 et R.125-23 à R.125-27, L.515-15 à L.515-26 et R.515-39 à R.515-50, L.562-1 à L.562-9 et R.562-1 à R.561-10, L.563-1 et R.563-1 à R.563-8-1 ;

Vu le code nouveau minier et notamment son article L.174-5 ;

Vu l'arrêté préfectoral du 24 juillet 2015 fixant la liste des communes du département du Nord concernées par l'obligation d'information sur les risques naturels, technologiques et miniers modifiant l'arrêté préfectoral du 15 février 2006 modifié par les arrêtés des 4 décembre 2007, 13 octobre 2008 et 19 avril 2011 ;

Vu l'arrêté préfectoral du 21 avril 2011 relatif à l'état des risques naturels et technologiques sur la commune de **Estreux** ;

Vu l'arrêté du 19 mars 2013 modifiant l'arrêté du 13 octobre 2005 portant définition du modèle d'imprimé pour l'établissement de l'état des risques naturels et technologiques ;

Vu l'arrêté préfectoral du 28 mai 2015 accordant délégation de signature à M. Philippe LALART, Directeur Départemental des Territoires et de la Mer Nord ;

Sur proposition du Chef du service sécurité risques et crises.

**ARRÊTE**

**Article 1<sup>er</sup>** – Les éléments nécessaires à l'élaboration de l'état des risques pour l'information des acquéreurs et des locataires des biens immobiliers situés sur la commune de **Estreux** sont consignés dans le dossier d'informations annexé au présent arrêté.

Ce dossier comprend :

- la mention des risques naturels, technologiques et miniers pris en compte,
- la cartographie des zones exposées
- l'intitulé des documents auxquels le vendeur ou le bailleur peut se référer
- le niveau de sismicité réglementaire attaché à la commune.

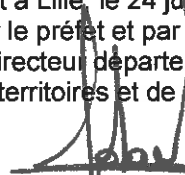
Ce dossier et les documents de référence sont librement consultables en mairie de **Estreux**, préfecture et sous-préfecture de Valenciennes et sur le site des services de l'Etat à l'adresse suivante : [www.nord.gouv.fr](http://www.nord.gouv.fr).

**Article 2**- L'arrêté du 21 avril 2011 relatif à l'état des risques naturels et technologiques majeurs de biens immobiliers situés sur la commune de **Estreux** est abrogé.

Article 3- Une copie du présent arrêté et de son annexe est adressée en mairie de **Estreux** et à la chambre départementale des notaires. Le présent arrêté sera affiché en mairie de **Estreux**.

Article 4- Le Directeur de cabinet de la préfecture du Nord, Le Maire de la Commune de **Estreux**, le Sous-préfet de Valenciennes, le Chef du service sécurité, risques et crises de la Direction départementale des territoires et de la mer du Nord, sont chargés, chacun en ce qui le concerne, de l'exécution du présent arrêté qui sera publié au recueil des actes administratifs de la préfecture du Nord.

Fait à Lille, le 24 juillet 2015  
Pour le préfet et par délégation  
Le Directeur départemental des  
territoires et de la mer



Philippe LALART



Préfecture du Nord

code postal : 59990

Commune de ESTREUX

code Insee : 59215

## Fiche communale d'informations sur les risques naturels, miniers et technologiques

pour l'application des I, II de l'article L 125-5 du Code de l'environnement

### 1. Fiche communale annexée à l'arrêté préfectoral

n°

du

24 juillet 2015

mis à jour le

#### servitudes

### 2. Situation de la commune au regard d'un ou plusieurs plans de prévention de risques [ PPR ]

#### 2.1 La commune est située dans le périmètre d'un PPR

naturels

miniers

technologiques  non

PPRT PPG Industrie Saultain

Approuvé le 13/12/2011

Toxique / Surpression / Thermique

Les documents de référence mentionnés à l'article R125-24 du Code de l'environnement sont :

Note de présentation

consultable sur Internet \*

Règlement

consultable sur Internet \*

Documents graphiques : extrait du zonage réglementaire du PPRT

consultable sur Internet \*

Le règlement de ce PPR intègre des prescriptions de travaux

oui non

#### 2.2 La commune est située dans le périmètre d'un PPR

naturels

miniers

technologiques non

PPRI

date

Prescrit le 13/02/2001

aléa

Inondation

Les documents de référence mentionnés à l'article R125-24 du Code de l'environnement sont :

consultable sur Internet \*

consultable sur Internet \*

consultable sur Internet \*

Le règlement de ce PPR intègre des prescriptions de travaux

oui non

#### 2.3 La commune est située dans le périmètre d'un PPR

naturels

miniers

technologiques non

date

aléa

Les documents de référence mentionnés à l'article R125-24 du Code de l'environnement sont :

consultable sur Internet \*

consultable sur Internet \*

consultable sur Internet \*

Le règlement de ce PPR intègre des prescriptions de travaux

oui non

#### 2.4 La commune est située dans le périmètre d'un PPR

naturels

miniers

technologiques non

date

aléa

Les documents de référence mentionnés à l'article R125-24 du Code de l'environnement sont :

consultable sur Internet \*

consultable sur Internet \*

consultable sur Internet \*

Le règlement de ce PPR intègre des prescriptions de travaux

oui non

### 3. Situation de la commune au regard du zonage réglementaire pour la prise en compte de la sismicité

en application de l'article R 563-4 du code de l'environnement :

	Forte	Moyenne	Modérée	Faible	Très faible
La commune est située dans une zone de sismicité	zone 5	zone 4	zone 3 X	zone 2	Zone 1 *
	* Il n'existe aucune obligation réglementaire pour le niveau 1 de sismicité				

Le document de référence mentionné à l'article R125-24 du Code de l'environnement est :

**Article D 563-8-1 sur la répartition des communes entre les cinq zones de sismicité**

consultable sur Internet \*

### pièces jointes

### 4. Cartographie

extraits de documents ou de dossiers permettant la localisation des immeubles au regard des risques encourus en application de l'article R125-26 du Code de l'environnement

La commune ne dispose pas de cartographie relative aux risques naturels et technologiques majeurs

### 5. Arrêtés portant ou ayant porté reconnaissance de l'état de catastrophe naturelle ou technologique

à la date de l'édition de la présente fiche communale

! La liste actualisée des arrêtés est consultable sur le site portail [www.prim.net](http://www.prim.net) dans la rubrique : Ma commune face aux risques

catastrophes naturelles

nombre

catastrophes technologiques

nombre

Le préfet du Nord

site\* [www.nord.gouv.fr](http://www.nord.gouv.fr)



## PRÉFET DU NORD

Direction départementale  
des territoires  
et de la mer du Nord

Service Sécurité  
Risques et Crises.

### **Arrêté relatif à l'état des risques naturels, technologiques et miniers de biens immobiliers situés sur la commune de Estrun**

Le Directeur départemental des territoires et de la mer du Nord

Vu le code général des collectivités territoriales ;

Vu le code de l'environnement et notamment ses articles L.125-5 et R.125-23 à R.125-27, L.515-15 à L.515-26 et R.515-39 à R.515-50, L.562-1 à L.562-9 et R.562-1 à R.561-10, L.563-1 et R.563-1 à R.563-8-1 ;

Vu le code nouveau minier et notamment son article L.174-5 ;

Vu l'arrêté préfectoral du 24 juillet 2015 fixant la liste des communes du département du Nord concernées par l'obligation d'information sur les risques naturels, technologiques et miniers modifiant l'arrêté préfectoral du 15 février 2006 modifié par les arrêtés des 4 décembre 2007, 13 octobre 2008 et 19 avril 2011 ;

Vu l'arrêté préfectoral du 21 avril 2011 relatif à l'état des risques naturels et technologiques sur la commune de **Estrun** ;

Vu l'arrêté du 19 mars 2013 modifiant l'arrêté du 13 octobre 2005 portant définition du modèle d'imprimé pour l'établissement de l'état des risques naturels et technologiques ;

Vu l'arrêté préfectoral du 28 mai 2015 accordant délégation de signature à M. Philippe LALART, Directeur Départemental des Territoires et de la Mer Nord ;

Sur proposition du Chef du service sécurité risques et crises.

### **ARRÊTE**

**Article 1<sup>er</sup>** – Les éléments nécessaires à l'élaboration de l'état des risques pour l'information des acquéreurs et des locataires des biens immobiliers situés sur la commune de **Estrun** sont consignés dans le dossier d'informations annexé au présent arrêté.

Ce dossier comprend :

- la mention des risques naturels, technologiques et miniers pris en compte,
- la cartographie des zones exposées
- l'intitulé des documents auxquels le vendeur ou le bailleur peut se référer
- le niveau de sismicité réglementaire attaché à la commune.

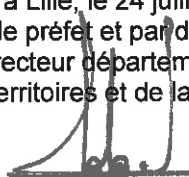
Ce dossier et les documents de référence sont librement consultables en mairie de **Estrun**, préfecture et sous-préfecture de Cambrai et sur le site des services de l'Etat à l'adresse suivante : [www.nord.gouv.fr](http://www.nord.gouv.fr).

**Article 2**- L'arrêté du 21 avril 2011 relatif à l'état des risques naturels et technologiques majeurs de biens immobiliers situés sur la commune de **Estrun** est abrogé.

Article 3- Une copie du présent arrêté et de son annexe est adressée en mairie de **Estrun** et à la chambre départementale des notaires. Le présent arrêté sera affiché en mairie de **Estrun**.

Article 4- Le Directeur de cabinet de la préfecture du Nord, Le Maire de la Commune de **Estrun**, le Sous-préfet de Cambrai, le Chef du service sécurité, risques et crises de la Direction départementale des territoires et de la mer du Nord, sont chargés, chacun en ce qui le concerne, de l'exécution du présent arrêté qui sera publié au recueil des actes administratifs de la préfecture du Nord.

Fait à Lille, le 24 juillet 2015  
Pour le préfet et par délégation  
Le Directeur départemental des  
territoires et de la mer



Philippe LALART

code postal : 59295

**Commune de ESTRUN**

code Insee : 59219

## Fiche communale d'informations sur les risques naturels, miniers et technologiques

pour l'application des I, II de l'article L 125-5 du Code de l'environnement

### 1. Fiche communale annexée à l'arrêté préfectoral

n°

du

24 juillet 2015

mis à jour le

#### servitudes

### 2. Situation de la commune au regard d'un ou plusieurs plans de prévention de risques [ PPR ]

#### 2.1 La commune est située dans le périmètre d'un PPR

naturels X

miniers

technologiques

non

PPRI

date

Prescrit le 13/02/2001

aléa

Inondation

Les documents de référence mentionnés à l'article R125-24 du Code de l'environnement sont :

---



---

consultable sur Internet \* consultable sur Internet \* consultable sur Internet \* 

Le règlement de ce PPR intègre des prescriptions de travaux

oui

non

#### 2.2 La commune est située dans le périmètre d'un PPR

naturels X

miniers

technologiques

non

PPRMT

date

Prescrit le 19/06/2001

aléa

Mouvement de terrain

Les documents de référence mentionnés à l'article R125-24 du Code de l'environnement sont :

---



---

consultable sur Internet \* consultable sur Internet \* consultable sur Internet \* 

Le règlement de ce PPR intègre des prescriptions de travaux

oui

non

#### 2.3 La commune est située dans le périmètre d'un PPR

naturels

miniers

technologiques

non

date

aléa

Les documents de référence mentionnés à l'article R125-24 du Code de l'environnement sont :

---



---

consultable sur Internet \* consultable sur Internet \* consultable sur Internet \* 

Le règlement de ce PPR intègre des prescriptions de travaux

oui

non

#### 2.4 La commune est située dans le périmètre d'un PPR

naturels

miniers

technologiques

non

date

aléa

Les documents de référence mentionnés à l'article R125-24 du Code de l'environnement sont :

---



---

consultable sur Internet \* consultable sur Internet \* consultable sur Internet \* 

Le règlement de ce PPR intègre des prescriptions de travaux

oui

non

### 3. Situation de la commune au regard du zonage réglementaire pour la prise en compte de la sismicité

en application de l'article R 563-4 du code de l'environnement.

	Forte	Moyenne	Modérée	Faible	Très faible
La commune est située dans une zone de sismicité	zone 5	zone 4	zone 3 X	zone 2	Zone 1 *
	* Il n'existe aucune obligation réglementaire pour le niveau 1 de sismicité				

Le document de référence mentionné à l'article R125-24 du Code de l'environnement est :

**Article D 563-8-1 sur la répartition des communes entre les cinq zones de sismicité**

consultable sur Internet \*

#### pièces jointes

### 4. Cartographie

extraits de documents ou de dossiers permettant la localisation des immeubles au regard des risques encourus en application de l'article R125-26 du Code de l'environnement

La carte d'état des risques naturels est consultable sur Internet\*

### 5. Arrêtés portant ou ayant porté reconnaissance de l'état de catastrophe naturelle ou technologique

à la date de l'édition de la présente fiche communale

! La liste actualisée des arrêtés est consultable sur le site portail [www.prim.net](http://www.prim.net) dans la rubrique : Ma commune face aux risques

catastrophes naturelles

nombre

catastrophes technologiques

nombre

Le préfet du Nord

site\* [www.nord.gouv.fr](http://www.nord.gouv.fr)



PRÉFET DU NORD

Direction départementale  
des territoires  
et de la mer du Nord

Service Sécurité  
Risques et Crises.

**Arrêté relatif à l'état des risques naturels, technologiques et miniers de biens immobiliers situés sur la commune de Eswars**

Le Directeur départemental des territoires et de la mer du Nord

Vu le code général des collectivités territoriales ;

Vu le code de l'environnement et notamment ses articles L.125-5 et R.125-23 à R.125-27, L.515-15 à L.515-26 et R.515-39 à R.515-50, L.562-1 à L.562-9 et R.562-1 à R.561-10, L.563-1 et R.563-1 à R.563-8-1 ;

Vu le code nouveau minier et notamment son article L.174-5 ;

Vu l'arrêté préfectoral du 24 juillet 2015 fixant la liste des communes du département du Nord concernées par l'obligation d'information sur les risques naturels, technologiques et miniers modifiant l'arrêté préfectoral du 15 février 2006 modifié par les arrêtés des 4 décembre 2007, 13 octobre 2008 et 19 avril 2011 ;

Vu l'arrêté préfectoral du 21 avril 2011 relatif à l'état des risques naturels et technologiques sur la commune de **Eswars** ;

Vu l'arrêté du 19 mars 2013 modifiant l'arrêté du 13 octobre 2005 portant définition du modèle d'imprimé pour l'établissement de l'état des risques naturels et technologiques ;

Vu l'arrêté préfectoral du 28 mai 2015 accordant délégation de signature à M. Philippe LALART, Directeur Départemental des Territoires et de la Mer Nord ;

Sur proposition du Chef du service sécurité risques et crises.

**ARRÊTE**

**Article 1<sup>er</sup>** – Les éléments nécessaires à l'élaboration de l'état des risques pour l'information des acquéreurs et des locataires des biens immobiliers situés sur la commune de **Eswars** sont consignés dans le dossier d'informations annexé au présent arrêté.

Ce dossier comprend :

- la mention des risques naturels, technologiques et miniers pris en compte,
- la cartographie des zones exposées
- l'intitulé des documents auxquels le vendeur ou le bailleur peut se référer
- le niveau de sismicité réglementaire attaché à la commune.


Ce dossier et les documents de référence sont librement consultables en mairie de **Eswars**, préfecture et sous-préfecture de Cambrai et sur le site des services de l'Etat à l'adresse suivante : [www.nord.gouv.fr](http://www.nord.gouv.fr).

**Article 2**- L'arrêté du 21 avril 2011 relatif à l'état des risques naturels et technologiques majeurs de biens immobiliers situés sur la commune de **Eswars** est abrogé.

Article 3- Une copie du présent arrêté et de son annexe est adressée en mairie de **Eswars** et à la chambre départementale des notaires. Le présent arrêté sera affiché en mairie de **Eswars**.

Article 4- Le Directeur de cabinet de la préfecture du Nord, Le Maire de la Commune de **Eswars**, le Sous-préfet de Cambrai, le Chef du service sécurité, risques et crises de la Direction départementale des territoires et de la mer du Nord, sont chargés, chacun en ce qui le concerne, de l'exécution du présent arrêté qui sera publié au recueil des actes administratifs de la préfecture du Nord.

Fait à Lille, le 24 juillet 2015  
Pour le préfet et par délégation  
Le Directeur départemental des  
territoires et de la mer



Philippe LALART



code postal : 59400

Commune de **ESWARS**

code Insee : 59216

## Fiche communale d'informations sur les risques naturels, miniers et technologiques

pour l'application des I, II de l'article L 125-5 du Code de l'environnement

### 1. Fiche communale annexée à l'arrêté préfectoral

n°

du

24 juillet 2015

mis à jour le

#### servitudes

### 2. Situation de la commune au regard d'un ou plusieurs plans de prévention de risques [ PPR ]

#### 2.1 La commune est située dans le périmètre d'un PPR

naturels

miniers

technologiques

non

PPRI

date

Prescrit le 13/02/2001

aléa

Inondation

Les documents de référence mentionnés à l'article R125-24 du Code de l'environnement sont :

\_\_\_\_\_

\_\_\_\_\_

consultable sur Internet \* \_\_\_\_\_

consultable sur Internet \* \_\_\_\_\_

consultable sur Internet \* \_\_\_\_\_

Le règlement de ce PPR intègre des prescriptions de travaux

oui

non

#### 2.2 La commune est située dans le périmètre d'un PPR

naturels

miniers

technologiques

non

PPRMT

date

Prescrit le 19/06/2001

aléa

Mouvement de terrain

Les documents de référence mentionnés à l'article R125-24 du Code de l'environnement sont :

\_\_\_\_\_

\_\_\_\_\_

consultable sur Internet \* \_\_\_\_\_

consultable sur Internet \* \_\_\_\_\_

consultable sur Internet \* \_\_\_\_\_

Le règlement de ce PPR intègre des prescriptions de travaux

oui

non

#### 2.3 La commune est située dans le périmètre d'un PPR

naturels

miniers

technologiques

non

date

aléa

Les documents de référence mentionnés à l'article R125-24 du Code de l'environnement sont :

\_\_\_\_\_

\_\_\_\_\_

consultable sur Internet \* \_\_\_\_\_

consultable sur Internet \* \_\_\_\_\_

consultable sur Internet \* \_\_\_\_\_

Le règlement de ce PPR intègre des prescriptions de travaux

oui

non

#### 2.4 La commune est située dans le périmètre d'un PPR

naturels

miniers

technologiques

non

date

aléa

Les documents de référence mentionnés à l'article R125-24 du Code de l'environnement sont :

\_\_\_\_\_

\_\_\_\_\_

consultable sur Internet \* \_\_\_\_\_

consultable sur Internet \* \_\_\_\_\_

consultable sur Internet \* \_\_\_\_\_

Le règlement de ce PPR intègre des prescriptions de travaux

oui

non

### 3. Situation de la commune au regard du zonage réglementaire pour la prise en compte de la sismicité

en application de l'article R 563-4 du code de l'environnement.

	Forte	Moyenne	Modérée	Faible	Très faible
La commune est située dans une zone de sismicité	zone 5	zone 4	zone 3 X	zone 2	Zone 1 *
	* Il n'existe aucune obligation réglementaire pour le niveau 1 de sismicité				

Le document de référence mentionné à l'article R125-24 du Code de l'environnement est :

**Article D 563-8-1 sur la répartition des communes entre les cinq zones de sismicité**

consultable sur Internet \*

#### pièces jointes

### 4. Cartographie

extraits de documents ou de dossiers permettant la localisation des immeubles au regard des risques encourus en application de l'article R125-26 du Code de l'environnement

La carte d'état des risques naturels est consultable sur Internet\*

### 5. Arrêtés portant ou ayant porté reconnaissance de l'état de catastrophe naturelle ou technologique

à la date de l'édition de la présente fiche communale

! La liste actualisée des arrêtés est consultable sur le site portail [www.prim.net](http://www.prim.net) dans la rubrique : **Ma commune face aux risques**

catastrophes naturelles

nombre

catastrophes technologiques

nombre

Le préfet du Nord

site\* [www.nord.gouv.fr](http://www.nord.gouv.fr)

PRÉFET DU NORD

Direction départementale  
des territoires  
et de la mer du Nord

Service Sécurité  
Risques et Crises.

**Arrêté relatif à l'état des risques naturels, technologiques et miniers de biens immobiliers situés sur la commune de Eth**

Le Directeur départemental des territoires et de la mer du Nord

Vu le code général des collectivités territoriales ;

Vu le code de l'environnement et notamment ses articles L.125-5 et R.125-23 à R.125-27, L.515-15 à L.515-26 et R.515-39 à R.515-50, L.562-1 à L.562-9 et R.562-1 à R.561-10, L.563-1 et R.563-1 à R.563-8-1 ;

Vu le code nouveau minier et notamment son article L.174-5 ;

Vu l'arrêté préfectoral du 24 juillet 2015 fixant la liste des communes du département du Nord concernées par l'obligation d'information sur les risques naturels, technologiques et miniers modifiant l'arrêté préfectoral du 15 février 2006 modifié par les arrêtés des 4 décembre 2007, 13 octobre 2008 et 19 avril 2011 ;

Vu l'arrêté préfectoral du 21 avril 2011 relatif à l'état des risques naturels et technologiques sur la commune de **Eth** ;

Vu l'arrêté du 19 mars 2013 modifiant l'arrêté du 13 octobre 2005 portant définition du modèle d'imprimé pour l'établissement de l'état des risques naturels et technologiques ;

Vu l'arrêté préfectoral du 28 mai 2015 accordant délégation de signature à M. Philippe LALART, Directeur Départemental des Territoires et de la Mer Nord ;

Sur proposition du Chef du service sécurité risques et crises.

**ARRÊTE**

**Article 1<sup>er</sup>** – Les éléments nécessaires à l'élaboration de l'état des risques pour l'information des acquéreurs et des locataires des biens immobiliers situés sur la commune de **Eth** sont consignés dans le dossier d'informations annexé au présent arrêté.

Ce dossier comprend :

- la mention des risques naturels, technologiques et miniers pris en compte,
- la cartographie des zones exposées
- l'intitulé des documents auxquels le vendeur ou le bailleur peut se référer
- le niveau de sismicité réglementaire attaché à la commune.

Ce dossier et les documents de référence sont librement consultables en mairie de **Eth**, préfecture et sous-préfecture de Avesnes et sur le site des services de l'Etat à l'adresse suivante : [www.nord.gouv.fr](http://www.nord.gouv.fr).

**Article 2**- L'arrêté du 21 avril 2011 relatif à l'état des risques naturels et technologiques majeurs de biens immobiliers situés sur la commune de **Eth** est abrogé.

Article 3- Une copie du présent arrêté et de son annexe est adressée en mairie de **Eth** et à la chambre départementale des notaires. Le présent arrêté sera affiché en mairie de **Eth**.

Article 4- Le Directeur de cabinet de la préfecture du Nord, Le Maire de la Commune de **Eth**, le Sous-préfet de Avesnes, le Chef du service sécurité, risques et crises de la Direction départementale des territoires et de la mer du Nord, sont chargés, chacun en ce qui le concerne, de l'exécution du présent arrêté qui sera publié au recueil des actes administratifs de la préfecture du Nord.

Fait à Lille, le 24 juillet 2015  
Pour le préfet et par délégation  
Le Directeur départemental des  
territoires et de la mer



Philippe LALART

code postal : 59144

Commune de ETH

code Insee : 59217

## Fiche communale d'informations sur les risques naturels, miniers et technologiques

pour l'application des I, II de l'article L 125-5 du Code de l'environnement

### 1. Fiche communale annexée à l'arrêté préfectoral

n°

du

24 juillet 2015

mis à jour le

#### servitudes

### 2. Situation de la commune au regard d'un ou plusieurs plans de prévention de risques [ PPR ]

#### 2.1 La commune est située dans le périmètre d'un PPR

naturels X

miniers

technologiques

non

PPRI Aunelle Hogueau

date

Prescrit le 17/10/2014

Débordement du cours d'eau et de  
ses affluents et rupture de digue  
aléa

Les documents de référence mentionnés à l'article R125-24 du Code de l'environnement sont :

consultable sur Internet \* consultable sur Internet \* consultable sur Internet \* 

Le règlement de ce PPR intègre des prescriptions de travaux

oui

non

#### 2.2 La commune est située dans le périmètre d'un PPR

naturels

miniers

technologiques X

non

PPRT Titanobel Eth

date

Approuvé le 02/06/2006  
Abrogé le 06/07/2012

aléa

Surpression

Les documents de référence mentionnés à l'article R125-24 du Code de l'environnement sont :

consultable sur Internet \* consultable sur Internet \* consultable sur Internet \* 

Le règlement de ce PPR intègre des prescriptions de travaux

oui

non

#### 2.3 La commune est située dans le périmètre d'un PPR

naturels X

miniers

technologiques

non

PPRI

date

Prescrit le 13/02/2001

aléa

Inondation

Les documents de référence mentionnés à l'article R125-24 du Code de l'environnement sont :

consultable sur Internet \* consultable sur Internet \* consultable sur Internet \* 

Le règlement de ce PPR intègre des prescriptions de travaux

oui

non

#### 2.4 La commune est située dans le périmètre d'un PPR

naturels

miniers

technologiques

non

date

aléa

Les documents de référence mentionnés à l'article R125-24 du Code de l'environnement sont :

consultable sur Internet \* consultable sur Internet \* consultable sur Internet \* 

Le règlement de ce PPR intègre des prescriptions de travaux

oui

non

### 3. Situation de la commune au regard du zonage réglementaire pour la prise en compte de la sismicité

en application de l'article R 563-4 du code de l'environnement.

	Forte	Moyenne	Modérée	Faible	Très faible
La commune est située dans une zone de sismicité	zone 5	zone 4	zone 3 X	zone 2	Zone 1 *
	* Il n'existe aucune obligation réglementaire pour le niveau 1 de sismicité				

Le document de référence mentionné à l'article R125-24 du Code de l'environnement est :

**Article D 563-8-1 sur la répartition des communes entre les cinq zones de sismicité**

consultable sur Internet \*

### pièces jointes

#### 4. Cartographie

extraits de documents ou de dossiers permettant la localisation des immeubles au regard des risques encourus en application de l'article R125-26 du Code de l'environnement

La carte de l'aléa de référence du PPRI de l'Aunelle Hogueau est disponible sur Internet\*. Elle remplace la carte de l'aléa AZI

#### 5. Arrêtés portant ou ayant porté reconnaissance de l'état de catastrophe naturelle ou technologique

à la date de l'édition de la présente fiche communale

! La liste actualisée des arrêtés est consultable sur le site portail [www.prim.net](http://www.prim.net) dans la rubrique : Ma commune face aux risques

catastrophes naturelles

nombre

catastrophes technologiques

nombre

Le préfet du Nord

site\* [www.nord.gouv.fr](http://www.nord.gouv.fr)



Liberté • Egalité • Fraternité  
RÉPUBLIQUE FRANÇAISE

## PRÉFET DU NORD

Direction départementale  
des territoires  
et de la mer du Nord

Service Sécurité  
Risques et Crises.

### **Arrêté relatif à l'état des risques naturels, technologiques et miniers de biens immobiliers situés sur la commune de Etroeungt**

Le Directeur départemental des territoires et de la mer du Nord

Vu le code général des collectivités territoriales ;

Vu le code de l'environnement et notamment ses articles L.125-5 et R.125-23 à R.125-27, L.515-15 à L.515-26 et R.515-39 à R.515-50, L.562-1 à L.562-9 et R.562-1 à R.561-10, L.563-1 et R.563-1 à R.563-8-1 ;

Vu le code nouveau minier et notamment son article L.174-5 ;

Vu l'arrêté préfectoral du 24 juillet 2015 fixant la liste des communes du département du Nord concernées par l'obligation d'information sur les risques naturels, technologiques et miniers modifiant l'arrêté préfectoral du 15 février 2006 modifié par les arrêtés des 4 décembre 2007, 13 octobre 2008 et 19 avril 2011 ;

Vu l'arrêté préfectoral du 21 avril 2011 relatif à l'état des risques naturels et technologiques sur la commune de **Etroeungt** ;

Vu l'arrêté du 19 mars 2013 modifiant l'arrêté du 13 octobre 2005 portant définition du modèle d'imprimé pour l'établissement de l'état des risques naturels et technologiques ;

Vu l'arrêté préfectoral du 28 mai 2015 accordant délégation de signature à M. Philippe LALART, Directeur Départemental des Territoires et de la Mer Nord ;

Sur proposition du Chef du service sécurité risques et crises.

### **ARRÊTE**

**Article 1<sup>er</sup>** – Les éléments nécessaires à l'élaboration de l'état des risques pour l'information des acquéreurs et des locataires des biens immobiliers situés sur la commune de **Etroeungt** sont consignés dans le dossier d'informations annexé au présent arrêté.

Ce dossier comprend :

- la mention des risques naturels, technologiques et miniers pris en compte,
- la cartographie des zones exposées
- l'intitulé des documents auxquels le vendeur ou le bailleur peut se référer
- le niveau de sismicité réglementaire attaché à la commune.

Ce dossier et les documents de référence sont librement consultables en mairie de **Etroeungt**, préfecture et sous-préfecture de Avesnes et sur le site des services de l'Etat à l'adresse suivante : [www.nord.gouv.fr](http://www.nord.gouv.fr).

**Article 2**- L'arrêté du 21 avril 2011 relatif à l'état des risques naturels et technologiques majeurs de biens immobiliers situés sur la commune de **Etroeungt** est abrogé.

Article 3- Une copie du présent arrêté et de son annexe est adressée en mairie de **Etroeungt** et à la chambre départementale des notaires. Le présent arrêté sera affiché en mairie de **Etroeungt**.

Article 4- Le Directeur de cabinet de la préfecture du Nord, Le Maire de la Commune de **Etroeungt**, le Sous-préfet de Avesnes, le Chef du service sécurité, risques et crises de la Direction départementale des territoires et de la mer du Nord, sont chargés, chacun en ce qui le concerne, de l'exécution du présent arrêté qui sera publié au recueil des actes administratifs de la préfecture du Nord.

Fait à Lille, le 24 juillet 2015  
Pour le préfet et par délégation  
Le Directeur départemental des  
territoires et de la mer



Philippe LALART



code postal : 59219

Commune de **ETROEUNGT**

code Insee : 59218

## Fiche communale d'informations sur les risques naturels, miniers et technologiques

pour l'application des I, II de l'article L 125-5 du Code de l'environnement

### 1. Fiche communale annexée à l'arrêté préfectoral

n°

du

24 juillet 2015

mis à jour le

#### servitudes

### 2. Situation de la commune au regard d'un ou plusieurs plans de prévention de risques [ PPR ]

<b>2.1 La commune est située dans le périmètre d'un PPR</b>	<b>naturels</b>	<b>X</b>	<b>miniers</b>	<b>technologiques</b>	<b>non</b>
<b>PPRI de l'Helpe Mineure</b>	<b>date</b>	<b>Approuvé le 18/12/2009</b>	<b>aléa</b>	<b>Inondation par débordement du lit mineur dans le lit majeur et de ses principaux affluents</b>	
Les documents de référence mentionnés à l'article R125-24 du Code de l'environnement sont :				consultable sur Internet * <b>X</b>	
<u>La note de présentation</u>				consultable sur Internet * <b>X</b>	
<u>Le règlement</u>				consultable sur Internet * <b>X</b>	
Les documents graphiques : extrait du zonage réglementaire du PPRI de l'Helpe Mineure				consultable sur Internet * <b>X</b>	
Le règlement de ce PPR intègre des prescriptions de travaux				<b>oui</b>	<b>X non</b>

<b>2.2 La commune est située dans le périmètre d'un PPR</b>	<b>naturels</b>		<b>miniers</b>	<b>technologiques</b>	<b>non</b>
<b>date</b>			<b>aléa</b>		
Les documents de référence mentionnés à l'article R125-24 du Code de l'environnement sont :				consultable sur Internet * _____	
_____				consultable sur Internet * _____	
_____				consultable sur Internet * _____	
Le règlement de ce PPR intègre des prescriptions de travaux				<b>oui</b>	<b>non</b>

<b>2.3 La commune est située dans le périmètre d'un PPR</b>	<b>naturels</b>		<b>miniers</b>	<b>technologiques</b>	<b>non</b>
<b>date</b>			<b>aléa</b>		
Les documents de référence mentionnés à l'article R125-24 du Code de l'environnement sont :				consultable sur Internet * _____	
_____				consultable sur Internet * _____	
_____				consultable sur Internet * _____	
Le règlement de ce PPR intègre des prescriptions de travaux				<b>oui</b>	<b>non</b>

<b>2.4 La commune est située dans le périmètre d'un PPR</b>	<b>naturels</b>		<b>miniers</b>	<b>technologiques</b>	<b>non</b>
<b>date</b>			<b>aléa</b>		
Les documents de référence mentionnés à l'article R125-24 du Code de l'environnement sont :				consultable sur Internet * _____	
_____				consultable sur Internet * _____	
_____				consultable sur Internet * _____	
Le règlement de ce PPR intègre des prescriptions de travaux				<b>oui</b>	<b>non</b>

### 3. Situation de la commune au regard du zonage réglementaire pour la prise en compte de la sismicité

en application de l'article R 563-4 du code de l'environnement.

	Forte	Moyenne	Moderée	Faible	Très faible
La commune est située dans une zone de sismicité	zone 5	zone 4	zone 3	zone 2 X	Zone 1 *
	* Il n'existe aucune obligation réglementaire pour le niveau 1 de sismicité				

Le document de référence mentionné à l'article R125-24 du Code de l'environnement est :

**Article D 563-8-1 sur la répartition des communes entre les cinq zones de sismicité**

consultable sur Internet "

### pièces jointes

#### 4. Cartographie

extraits de documents ou de dossiers permettant la localisation des immeubles au regard des risques encourus en application de l'article R125-26 du Code de l'environnement

L'extrait de l'aléa historique du PPRi de l'Helpe Mineure est consultable sur Internet\*

#### 5. Arrêtés portant ou ayant porté reconnaissance de l'état de catastrophe naturelle ou technologique

à la date de l'édition de la présente fiche communale

! La liste actualisée des arrêtés est consultable sur le site portail [www.prim.net](http://www.prim.net) dans la rubrique : Ma commune face aux risques

catastrophes naturelles	nombre	catastrophes technologiques	nombre
-------------------------	--------	-----------------------------	--------

Le préfet du Nord

site\* [www.nord.gouv.fr](http://www.nord.gouv.fr)



Liberté • Egalité • Fraternité  
RÉPUBLIQUE FRANÇAISE

## PRÉFET DU NORD

Direction départementale  
des territoires  
et de la mer du Nord

Service Sécurité  
Risques et Crises.

### **Arrêté relatif à l'état des risques naturels, technologiques et miniers de biens immobiliers situés sur la commune de Fâches Thumesnil**

Le Directeur départemental des territoires et de la mer du Nord

Vu le code général des collectivités territoriales ;

Vu le code de l'environnement et notamment ses articles L.125-5 et R.125-23 à R.125-27, L.515-15 à L.515-26 et R.515-39 à R.515-50, L.562-1 à L.562-9 et R.562-1 à R.561-10, L.563-1 et R.563-1 à R.563-8-1 ;

Vu le code nouveau minier et notamment son article L.174-5 ;

Vu l'arrêté préfectoral du 24 juillet 2015 fixant la liste des communes du département du Nord concernées par l'obligation d'information sur les risques naturels, technologiques et miniers modifiant l'arrêté préfectoral du 15 février 2006 modifié par les arrêtés des 4 décembre 2007, 13 octobre 2008 et 19 avril 2011 ;

Vu l'arrêté préfectoral du 21 avril 2011 relatif à l'état des risques naturels et technologiques sur la commune de **Fâches Thumesnil** ;

Vu l'arrêté du 19 mars 2013 modifiant l'arrêté du 13 octobre 2005 portant définition du modèle d'imprimé pour l'établissement de l'état des risques naturels et technologiques ;

Vu l'arrêté préfectoral du 28 mai 2015 accordant délégation de signature à M. Philippe LALART, Directeur Départemental des Territoires et de la Mer Nord ;

Sur proposition du Chef du service sécurité risques et crises.

### **ARRÊTE**

**Article 1<sup>er</sup>** – Les éléments nécessaires à l'élaboration de l'état des risques pour l'information des acquéreurs et des locataires des biens immobiliers situés sur la commune de **Fâches Thumesnil** sont consignés dans le dossier d'informations annexé au présent arrêté.

Ce dossier comprend :

- la mention des risques naturels, technologiques et miniers pris en compte,
- la cartographie des zones exposées
- l'intitulé des documents auxquels le vendeur ou le bailleur peut se référer
- le niveau de sismicité réglementaire attaché à la commune.

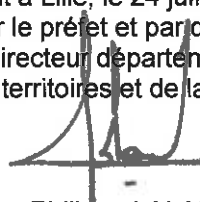
Ce dossier et les documents de référence sont librement consultables en mairie de **Fâches Thumesnil**, en préfecture et sur le site des services de l'Etat à l'adresse suivante : [www.nord.gouv.fr](http://www.nord.gouv.fr).

**Article 2**- L'arrêté du 21 avril 2011 relatif à l'état des risques naturels et technologiques majeurs de biens immobiliers situés sur la commune de **Fâches Thumesnil** est abrogé.

Article 3- Une copie du présent arrêté et de son annexe est adressée en mairie de **Fâches Thumesnil** et à la chambre départementale des notaires. Le présent arrêté sera affiché en mairie de **Fâches Thumesnil**.

Article 4- Le Directeur de cabinet de la préfecture du Nord, Le Maire de la Commune de **Fâches Thumesnil**, le Chef du service sécurité, risques et crises de la Direction départementale des territoires et de la mer du Nord, sont chargés, chacun en ce qui le concerne, de l'exécution du présent arrêté qui sera publié au recueil des actes administratifs de la préfecture du Nord.

Fait à Lille, le 24 juillet 2015  
Pour le préfet et par délégation  
Le Directeur départemental des  
territoires et de la mer



Philippe LALART

code postal : 59155

Commune de FACHES THUMESNIL

code Insee : 59220

## Fiche communale d'informations sur les risques naturels, miniers et technologiques

pour l'application des I, II de l'article L 125-5 du Code de l'environnement

### 1. Fiche communale annexée à l'arrêté préfectoral

n°

du

24 juillet 2015

mis à jour le

#### servitudes

### 2. Situation de la commune au regard d'un ou plusieurs plans de prévention de risques [ PPR ]

#### 2.1 La commune est située dans le périmètre d'un PPR

naturels miniers technologiques non 

PER Mouvement de terrain

date

Approuvé le 25/09/1990

aléa

Effondrement de terrain dû à la présence de cavités souterraines

Les documents de référence mentionnés à l'article R125-24 du Code de l'environnement sont :

Rapport de Présentationconsultable sur Internet \* Règlementconsultable sur Internet \* Documents graphiques : extrait du zonage réglementaire du PERconsultable sur Internet \* 

Le règlement de ce PPR intègre des prescriptions de travaux

oui non 

#### 2.2 La commune est située dans le périmètre d'un PPR

naturels miniers technologiques non 

PPRI

date

Prescrit le 13/02/2001

aléa

Inondation

Les documents de référence mentionnés à l'article R125-24 du Code de l'environnement sont :

consultable sur Internet \* consultable sur Internet \* consultable sur Internet \* 

Le règlement de ce PPR intègre des prescriptions de travaux

oui non 

#### 2.3 La commune est située dans le périmètre d'un PPR

naturels miniers technologiques non 

date

aléa

Les documents de référence mentionnés à l'article R125-24 du Code de l'environnement sont :

consultable sur Internet \* consultable sur Internet \* consultable sur Internet \* 

Le règlement de ce PPR intègre des prescriptions de travaux

oui non 

#### 2.4 La commune est située dans le périmètre d'un PPR

naturels miniers technologiques non 

date

aléa

Les documents de référence mentionnés à l'article R125-24 du Code de l'environnement sont :

consultable sur Internet \* consultable sur Internet \* consultable sur Internet \* 

Le règlement de ce PPR intègre des prescriptions de travaux

oui non

### 3. Situation de la commune au regard du zonage réglementaire pour la prise en compte de la sismicité

en application de l'article R 563-4 du code de l'environnement.

	Forte	Moyenne	Modérée	Faible	Très faible
La commune est située dans une zone de sismicité	zone 5	zone 4	zone 3	zone 2 X	Zone 1 *
	* Il n'existe aucune obligation réglementaire pour le niveau 1 de sismicité				

Le document de référence mentionné à l'article R125-24 du Code de l'environnement est :

**Article D 563-8-1 sur la répartition des communes entre les cinq zones de sismicité**

consultable sur Internet \*

### pièces jointes

#### 4. Cartographie

extraits de documents ou de dossiers permettant la localisation des immeubles au regard des risques encourus en application de l'article R125-26 du Code de l'environnement

La commune entre dans le périmètre du Territoire à Risque Inondation de Lille. Les cartographies sont consultables sur Internet\*

#### 5. Arrêtés portant ou ayant porté reconnaissance de l'état de catastrophe naturelle ou technologique

à la date de l'édition de la présente fiche communale

La liste actualisée des arrêtés est consultable sur le site portail [www.prim.net](http://www.prim.net) dans la rubrique : Ma commune face aux risques

catastrophes naturelles	nombre	catastrophes technologiques	nombre
-------------------------	--------	-----------------------------	--------

Le préfet du Nord

site\* [www.nord.gouv.fr](http://www.nord.gouv.fr)



Liberté • Egalité • Fraternité  
RÉPUBLIQUE FRANÇAISE

## PRÉFET DU NORD

Direction départementale  
des territoires  
et de la mer du Nord

Service Sécurité  
Risques et Crises.

### **Arrêté relatif à l'état des risques naturels, technologiques et miniers de biens immobiliers situés sur la commune de Famars**

Le Directeur départemental des territoires et de la mer du Nord

Vu le code général des collectivités territoriales ;

Vu le code de l'environnement et notamment ses articles L.125-5 et R.125-23 à R.125-27, L.515-15 à L.515-26 et R.515-39 à R.515-50, L.562-1 à L.562-9 et R.562-1 à R.561-10, L.563-1 et R.563-1 à R.563-8-1 ;

Vu le code nouveau minier et notamment son article L.174-5 ;

Vu l'arrêté préfectoral du 24 juillet 2015 fixant la liste des communes du département du Nord concernées par l'obligation d'information sur les risques naturels, technologiques et miniers modifiant l'arrêté préfectoral du 15 février 2006 modifié par les arrêtés des 4 décembre 2007, 13 octobre 2008 et 19 avril 2011 ;

Vu l'arrêté préfectoral du 21 avril 2011 relatif à l'état des risques naturels et technologiques sur la commune de **Famars** ;

Vu l'arrêté du 19 mars 2013 modifiant l'arrêté du 13 octobre 2005 portant définition du modèle d'imprimé pour l'établissement de l'état des risques naturels et technologiques ;

Vu l'arrêté préfectoral du 28 mai 2015 accordant délégation de signature à M. Philippe LALART, Directeur Départemental des Territoires et de la Mer Nord ;

Sur proposition du Chef du service sécurité risques et crises.

### **ARRÊTE**

**Article 1<sup>er</sup>** – Les éléments nécessaires à l'élaboration de l'état des risques pour l'information des acquéreurs et des locataires des biens immobiliers situés sur la commune de **Famars** sont consignés dans le dossier d'informations annexé au présent arrêté.

Ce dossier comprend :

- la mention des risques naturels, technologiques et miniers pris en compte,
- la cartographie des zones exposées
- l'intitulé des documents auxquels le vendeur ou le bailleur peut se référer
- le niveau de sismicité réglementaire attaché à la commune.


Ce dossier et les documents de référence sont librement consultables en mairie de **Famars**, préfecture et sous-préfecture de Valenciennes et sur le site des services de l'Etat à l'adresse suivante : [www.nord.gouv.fr](http://www.nord.gouv.fr).

**Article 2-** L'arrêté du 21 avril 2011 relatif à l'état des risques naturels et technologiques majeurs de biens immobiliers situés sur la commune de **Famars** est abrogé.

Article 3- Une copie du présent arrêté et de son annexe est adressée en mairie de **Famars** et à la chambre départementale des notaires. Le présent arrêté sera affiché en mairie de **Famars**.

Article 4- Le Directeur de cabinet de la préfecture du Nord, Le Maire de la Commune de **Famars**, le Sous-préfet de Valenciennes, le Chef du service sécurité, risques et crises de la Direction départementale des territoires et de la mer du Nord, sont chargés, chacun en ce qui le concerne, de l'exécution du présent arrêté qui sera publié au recueil des actes administratifs de la préfecture du Nord.

Fait à Lille, le 24 juillet 2015  
Pour le préfet et par délégation  
Le Directeur départemental des  
territoires et de la mer



Philippe LALART



code postal : 59300

**Commune de FAMARS**

code Insee : 59221

## Fiche communale d'informations sur les risques naturels, miniers et technologiques

pour l'application des I, II de l'article L 125-5 du Code de l'environnement

### 1. Fiche communale annexée à l'arrêté préfectoral

n°

du

24 juillet 2015

mis à jour le

#### servitudes

### 2. Situation de la commune au regard d'un ou plusieurs plans de prévention de risques [ PPR ]

#### 2.1 La commune est située dans le périmètre d'un PPR

naturels

miniers

technologiques

non

date

aléa

Les documents de référence mentionnés à l'article R125-24 du Code de l'environnement sont :

consultable sur Internet \*

consultable sur Internet \*

consultable sur Internet \*

Le règlement de ce PPR intègre des prescriptions de travaux

oui

non

#### 2.2 La commune est située dans le périmètre d'un PPR

naturels

miniers

technologiques

non

date

aléa

Les documents de référence mentionnés à l'article R125-24 du Code de l'environnement sont :

consultable sur Internet \*

consultable sur Internet \*

consultable sur Internet \*

Le règlement de ce PPR intègre des prescriptions de travaux

oui

non

#### 2.3 La commune est située dans le périmètre d'un PPR

naturels

miniers

technologiques

non

date

aléa

Les documents de référence mentionnés à l'article R125-24 du Code de l'environnement sont :

consultable sur Internet \*

consultable sur Internet \*

consultable sur Internet \*

Le règlement de ce PPR intègre des prescriptions de travaux

oui

non

#### 2.4 La commune est située dans le périmètre d'un PPR

naturels

miniers

technologiques

non

date

aléa

Les documents de référence mentionnés à l'article R125-24 du Code de l'environnement sont :

consultable sur Internet \*

consultable sur Internet \*

consultable sur Internet \*

Le règlement de ce PPR intègre des prescriptions de travaux

oui

non

### 3. Situation de la commune au regard du zonage réglementaire pour la prise en compte de la sismicité en application de l'article R 563-4 du code de l'environnement.

La commune est située dans une zone de sismicité

Forte	Moyenne	Modérée	Faible	Très faible
zone 5	zone 4	zone 3 X	zone 2	Zone 1 *

\* Il n'existe aucune obligation réglementaire pour le niveau 1 de sismicité

Le document de référence mentionné à l'article R125-24 du Code de l'environnement est :  
**Article D 563-8-1 sur la répartition des communes entre les cinq zones de sismicité** consultable sur Internet \*

#### pièces jointes

### 4. Cartographie

extraits de documents ou de dossiers permettant la localisation des immeubles au regard des risques encourus en application de l'article R125-26 du Code de l'environnement

L'extrait de l'Atlas Régional des Zones Inondables de la Vallée de la Rhonelle est consultable sur Internet\*

La commune entre dans le périmètre du Territoire à Risque Inondation de Valenciennes. Les cartographies sont consultables sur Internet\*

### 5. Arrêtés portant ou ayant porté reconnaissance de l'état de catastrophe naturelle ou technologique

à la date de l'édition de la présente fiche communale

! La liste actualisée des arrêtés est consultable sur le site portail [www.prim.net](http://www.prim.net) dans la rubrique : Ma commune face aux risques

catastrophes naturelles	nombre	catastrophes technologiques	nombre
-------------------------	--------	-----------------------------	--------

Le préfet du Nord

site\* [www.nord.gouv.fr](http://www.nord.gouv.fr)



Liberté • Egalité • Fraternité  
RÉPUBLIQUE FRANÇAISE

## PRÉFET DU NORD

Direction départementale  
des territoires  
et de la mer du Nord

Service Sécurité  
Risques et Crises.

### **Arrêté relatif à l'état des risques naturels, technologiques et miniers de biens immobiliers situés sur la commune de Faumont**

Le Directeur départemental des territoires et de la mer du Nord

Vu le code général des collectivités territoriales ;

Vu le code de l'environnement et notamment ses articles L.125-5 et R.125-23 à R.125-27, L.515-15 à L.515-26 et R.515-39 à R.515-50, L.562-1 à L.562-9 et R.562-1 à R.561-10, L.563-1 et R.563-1 à R.563-8-1 ;

Vu le code nouveau minier et notamment son article L.174-5 ;

Vu l'arrêté préfectoral du 24 juillet 2015 fixant la liste des communes du département du Nord concernées par l'obligation d'information sur les risques naturels, technologiques et miniers modifiant l'arrêté préfectoral du 15 février 2006 modifié par les arrêtés des 4 décembre 2007, 13 octobre 2008 et 19 avril 2011 ;

Vu l'arrêté préfectoral du 21 avril 2011 relatif à l'état des risques naturels et technologiques sur la commune de **Faumont** ;

Vu l'arrêté du 19 mars 2013 modifiant l'arrêté du 13 octobre 2005 portant définition du modèle d'imprimé pour l'établissement de l'état des risques naturels et technologiques ;

Vu l'arrêté préfectoral du 28 mai 2015 accordant délégation de signature à M. Philippe LALART, Directeur Départemental des Territoires et de la Mer Nord ;

Sur proposition du Chef du service sécurité risques et crises.

### **ARRÊTE**

**Article 1<sup>er</sup>** – Les éléments nécessaires à l'élaboration de l'état des risques pour l'information des acquéreurs et des locataires des biens immobiliers situés sur la commune de **Faumont** sont consignés dans le dossier d'informations annexé au présent arrêté.

Ce dossier comprend :

- la mention des risques naturels, technologiques et miniers pris en compte,
- la cartographie des zones exposées
- l'intitulé des documents auxquels le vendeur ou le bailleur peut se référer
- le niveau de sismicité réglementaire attaché à la commune.

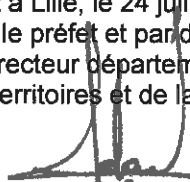
Ce dossier et les documents de référence sont librement consultables en mairie de **Faumont**, préfecture et sous-préfecture de Douai et sur le site des services de l'Etat à l'adresse suivante : [www.nord.gouv.fr](http://www.nord.gouv.fr).

**Article 2-** L'arrêté du 21 avril 2011 relatif à l'état des risques naturels et technologiques majeurs de biens immobiliers situés sur la commune de **Faumont** est abrogé.

Article 3- Une copie du présent arrêté et de son annexe est adressée en mairie de **Faumont** et à la chambre départementale des notaires. Le présent arrêté sera affiché en mairie de **Faumont**.

Article 4- Le Directeur de cabinet de la préfecture du Nord, Le Maire de la Commune de **Faumont**, le Sous-préfet de Douai, le Chef du service sécurité, risques et crises de la Direction départementale des territoires et de la mer du Nord, sont chargés, chacun en ce qui le concerne, de l'exécution du présent arrêté qui sera publié au recueil des actes administratifs de la préfecture du Nord.

Fait à Lille, le 24 juillet 2015  
Pour le préfet et par délégation  
Le Directeur départemental des  
territoires et de la mer



Philippe LALART

code postal : 59310

Commune de FAUMONT

code Insee : 59222

## Fiche communale d'informations sur les risques naturels, miniers et technologiques

pour l'application des I, II de l'article L 125-5 du Code de l'environnement

### 1. Fiche communale annexée à l'arrêté préfectoral

n°

du

24 juillet 2015

mis à jour le

#### servitudes

### 2. Situation de la commune au regard d'un ou plusieurs plans de prévention de risques [ PPR ]

2.1 La commune est située dans le périmètre d'un PPR

naturels	<input type="checkbox"/>	miniers	<input type="checkbox"/>	technologiques	<input type="checkbox"/>	non	<input checked="" type="checkbox"/>
----------	--------------------------	---------	--------------------------	----------------	--------------------------	-----	-------------------------------------

date  aléa

Les documents de référence mentionnés à l'article R125-24 du Code de l'environnement sont :

\_\_\_\_\_

\_\_\_\_\_

Le règlement de ce PPR intègre des prescriptions de travaux

consultable sur Internet *	<input type="checkbox"/>
consultable sur Internet *	<input type="checkbox"/>
consultable sur Internet *	<input type="checkbox"/>

Le règlement de ce PPR intègre des prescriptions de travaux

oui	<input type="checkbox"/>	non	<input type="checkbox"/>
-----	--------------------------	-----	--------------------------

2.2 La commune est située dans le périmètre d'un PPR

naturels	<input type="checkbox"/>	miniers	<input type="checkbox"/>	technologiques	<input type="checkbox"/>	non	<input type="checkbox"/>
----------	--------------------------	---------	--------------------------	----------------	--------------------------	-----	--------------------------

date  aléa

Les documents de référence mentionnés à l'article R125-24 du Code de l'environnement sont :

\_\_\_\_\_

\_\_\_\_\_

Le règlement de ce PPR intègre des prescriptions de travaux

consultable sur Internet *	<input type="checkbox"/>
consultable sur Internet *	<input type="checkbox"/>
consultable sur Internet *	<input type="checkbox"/>

Le règlement de ce PPR intègre des prescriptions de travaux

oui	<input type="checkbox"/>	non	<input type="checkbox"/>
-----	--------------------------	-----	--------------------------

2.3 La commune est située dans le périmètre d'un PPR

naturels	<input type="checkbox"/>	miniers	<input type="checkbox"/>	technologiques	<input type="checkbox"/>	non	<input type="checkbox"/>
----------	--------------------------	---------	--------------------------	----------------	--------------------------	-----	--------------------------

date  aléa

Les documents de référence mentionnés à l'article R125-24 du Code de l'environnement sont :

\_\_\_\_\_

\_\_\_\_\_

Le règlement de ce PPR intègre des prescriptions de travaux

consultable sur Internet *	<input type="checkbox"/>
consultable sur Internet *	<input type="checkbox"/>
consultable sur Internet *	<input type="checkbox"/>

Le règlement de ce PPR intègre des prescriptions de travaux

oui	<input type="checkbox"/>	non	<input type="checkbox"/>
-----	--------------------------	-----	--------------------------

2.4 La commune est située dans le périmètre d'un PPR

naturels	<input type="checkbox"/>	miniers	<input type="checkbox"/>	technologiques	<input type="checkbox"/>	non	<input type="checkbox"/>
----------	--------------------------	---------	--------------------------	----------------	--------------------------	-----	--------------------------

date  aléa

Les documents de référence mentionnés à l'article R125-24 du Code de l'environnement sont :

\_\_\_\_\_

\_\_\_\_\_

Le règlement de ce PPR intègre des prescriptions de travaux

consultable sur Internet *	<input type="checkbox"/>
consultable sur Internet *	<input type="checkbox"/>
consultable sur Internet *	<input type="checkbox"/>

Le règlement de ce PPR intègre des prescriptions de travaux

oui	<input type="checkbox"/>	non	<input type="checkbox"/>
-----	--------------------------	-----	--------------------------

### 3. Situation de la commune au regard du zonage réglementaire pour la prise en compte de la sismicité

en application de l'article R 563-4 du code de l'environnement

	Forte	Moyenne	Modérée	Faible	Très faible
La commune est située dans une zone de sismicité	zone 5	zone 4	zone 3	zone 2 X	Zone 1 *
	* Il n'existe aucune obligation réglementaire pour le niveau 1 de sismicité				

Le document de référence mentionné à l'article R125-24 du Code de l'environnement est :

**Article D 563-8-1 sur la répartition des communes entre les cinq zones de sismicité**

consultable sur Internet \*

### pièces jointes

#### 4. Cartographie

extraits de documents ou de dossiers permettant la localisation des immeubles au regard des risques encourus en application de l'article R125-26 du Code de l'environnement

[L'extrait de l'Atlas Régional des Zones Inondables de la Scarpe aval est consultable sur Internet\\*](#)

#### 5. Arrêtés portant ou ayant porté reconnaissance de l'état de catastrophe naturelle ou technologique

à la date de l'édition de la présente fiche communale

! La liste actualisée des arrêtés est consultable sur le site portail [www.prim.net](http://www.prim.net) dans la rubrique : Ma commune face aux risques

catastrophes naturelles

nombre

catastrophes technologiques

nombre

Le préfet du Nord

site\* [www.nord.gouv.fr](http://www.nord.gouv.fr)



*Liberté • Egalité • Fraternité*  
RÉPUBLIQUE FRANÇAISE

## PRÉFET DU NORD

Direction départementale  
des territoires  
et de la mer du Nord

Service Sécurité  
Risques et Crises.

### **Arrêté relatif à l'état des risques naturels, technologiques et miniers de biens immobiliers situés sur la commune de Féchain**

Le Directeur départemental des territoires et de la mer du Nord

Vu le code général des collectivités territoriales ;

Vu le code de l'environnement et notamment ses articles L.125-5 et R.125-23 à R.125-27, L.515-15 à L.515-26 et R.515-39 à R.515-50, L.562-1 à L.562-9 et R.562-1 à R.561-10, L.563-1 et R.563-1 à R.563-8-1 ;

Vu le code nouveau minier et notamment son article L.174-5 ;

Vu l'arrêté préfectoral du 24 juillet 2015 fixant la liste des communes du département du Nord concernées par l'obligation d'information sur les risques naturels, technologiques et miniers modifiant l'arrêté préfectoral du 15 février 2006 modifié par les arrêtés des 4 décembre 2007, 13 octobre 2008 et 19 avril 2011 ;

Vu l'arrêté préfectoral du 21 avril 2011 relatif à l'état des risques naturels et technologiques sur la commune de **Féchain** ;

Vu l'arrêté du 19 mars 2013 modifiant l'arrêté du 13 octobre 2005 portant définition du modèle d'imprimé pour l'établissement de l'état des risques naturels et technologiques ;

Vu l'arrêté préfectoral du 28 mai 2015 accordant délégation de signature à M. Philippe LALART, Directeur Départemental des Territoires et de la Mer Nord ;

Sur proposition du Chef du service sécurité risques et crises.

### **ARRÊTE**

**Article 1<sup>er</sup>** – Les éléments nécessaires à l'élaboration de l'état des risques pour l'information des acquéreurs et des locataires des biens immobiliers situés sur la commune de **Féchain** sont consignés dans le dossier d'informations annexé au présent arrêté.

Ce dossier comprend :

- la mention des risques naturels, technologiques et miniers pris en compte,
- la cartographie des zones exposées
- l'intitulé des documents auxquels le vendeur ou le bailleur peut se référer
- le niveau de sismicité réglementaire attaché à la commune.

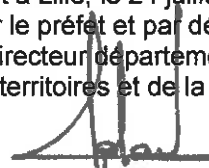
Ce dossier et les documents de référence sont librement consultables en mairie de **Féchain**, préfecture et sous-préfecture de Douai et sur le site des services de l'Etat à l'adresse suivante : [www.nord.gouv.fr](http://www.nord.gouv.fr).

**Article 2**- L'arrêté du 21 avril 2011 relatif à l'état des risques naturels et technologiques majeurs de biens immobiliers situés sur la commune de **Féchain** est abrogé.

Article 3- Une copie du présent arrêté et de son annexe est adressée en mairie de **Féchain** et à la chambre départementale des notaires. Le présent arrêté sera affiché en mairie de **Féchain**.

Article 4- Le Directeur de cabinet de la préfecture du Nord, Le Maire de la Commune de **Féchain**, le Sous-préfet de Douai, le Chef du service sécurité, risques et crises de la Direction départementale des territoires et de la mer du Nord, sont chargés, chacun en ce qui le concerne, de l'exécution du présent arrêté qui sera publié au recueil des actes administratifs de la préfecture du Nord.

Fait à Lille, le 24 juillet 2015  
Pour le préfet et par délégation  
Le Directeur départemental des  
territoires et de la mer



Philippe LALART



code postal : 59247

**Commune de FECHAIN**

code Insee : 59224

## Fiche communale d'informations sur les risques naturels, miniers et technologiques

pour l'application des I, II de l'article L 125-5 du Code de l'environnement

### 1. Fiche communale annexée à l'arrêté préfectoral

n°

du

24 juillet 2015

mis à jour le

#### servitudes

### 2. Situation de la commune au regard d'un ou plusieurs plans de prévention de risques [ PPR ]

2.1 La commune est située dans le périmètre d'un PPR naturels miniers technologiques non  X

date

aléa

Les documents de référence mentionnés à l'article R125-24 du Code de l'environnement sont :

consultable sur Internet \*

consultable sur Internet \*

consultable sur Internet \*

Le règlement de ce PPR intègre des prescriptions de travaux

oui

non

2.2 La commune est située dans le périmètre d'un PPR naturels miniers technologiques non

date

aléa

Les documents de référence mentionnés à l'article R125-24 du Code de l'environnement sont :

consultable sur Internet \*

consultable sur Internet \*

consultable sur Internet \*

Le règlement de ce PPR intègre des prescriptions de travaux

oui

non

2.3 La commune est située dans le périmètre d'un PPR naturels miniers technologiques non

date

aléa

Les documents de référence mentionnés à l'article R125-24 du Code de l'environnement sont :

consultable sur Internet \*

consultable sur Internet \*

consultable sur Internet \*

Le règlement de ce PPR intègre des prescriptions de travaux

oui

non

2.4 La commune est située dans le périmètre d'un PPR naturels miniers technologiques non

date

aléa

Les documents de référence mentionnés à l'article R125-24 du Code de l'environnement sont :

consultable sur Internet \*

consultable sur Internet \*

consultable sur Internet \*

Le règlement de ce PPR intègre des prescriptions de travaux

oui

non

### 3. Situation de la commune au regard du zonage réglementaire pour la prise en compte de la sismicité

en application de l'article R 563-4 du code de l'environnement.

	Forte	Moyenne	Modérée	Faible	Très faible
La commune est située dans une zone de sismicité	zone 5	zone 4	zone 3 X	zone 2	Zone 1 *

\* Il n'existe aucune obligation réglementaire pour le niveau 1 de sismicité

Le document de référence mentionné à l'article R125-24 du Code de l'environnement est :

**Article D 563-8-1 sur la répartition des communes entre les cinq zones de sismicité**

consultable sur Internet \*

## pièces jointes

### 4. Cartographie

extraits de documents ou de dossiers permettant la localisation des immeubles au regard des risques encourus en application de l'article R125-26 du Code de l'environnement

La commune ne dispose pas de cartographie relative aux risques naturels et technologiques majeurs

### 5. Arrêtés portant ou ayant porté reconnaissance de l'état de catastrophe naturelle ou technologique

à la date de l'édition de la présente fiche communale

La liste actualisée des arrêtés est consultable sur le site portail [www.prim.net](http://www.prim.net) dans la rubrique : Ma commune face aux risques

catastrophes naturelles

nombre

catastrophes technologiques

nombre

Le préfet du Nord

site\* [www.nord.gouv.fr](http://www.nord.gouv.fr)

## PRÉFET DU NORD

Direction départementale  
des territoires  
et de la mer du Nord

Service Sécurité  
Risques et Crises.

### **Arrêté relatif à l'état des risques naturels, technologiques et miniers de biens immobiliers situés sur la commune de Feignies**

Le Directeur départemental des territoires et de la mer du Nord

Vu le code général des collectivités territoriales ;

Vu le code de l'environnement et notamment ses articles L.125-5 et R.125-23 à R.125-27, L.515-15 à L.515-26 et R.515-39 à R.515-50, L.562-1 à L.562-9 et R.562-1 à R.561-10, L.563-1 et R.563-1 à R.563-8-1 ;

Vu le code nouveau minier et notamment son article L.174-5 ;

Vu l'arrêté préfectoral du 24 juillet 2015 fixant la liste des communes du département du Nord concernées par l'obligation d'information sur les risques naturels, technologiques et miniers modifiant l'arrêté préfectoral du 15 février 2006 modifié par les arrêtés des 4 décembre 2007, 13 octobre 2008 et 19 avril 2011 ;

Vu l'arrêté préfectoral du 21 avril 2011 relatif à l'état des risques naturels et technologiques sur la commune de **Feignies** ;

Vu l'arrêté du 19 mars 2013 modifiant l'arrêté du 13 octobre 2005 portant définition du modèle d'imprimé pour l'établissement de l'état des risques naturels et technologiques ;

Vu l'arrêté préfectoral du 28 mai 2015 accordant délégation de signature à M. Philippe LALART, Directeur Départemental des Territoires et de la Mer Nord ;

Sur proposition du Chef du service sécurité risques et crises.

### **ARRÊTE**

**Article 1<sup>er</sup>** – Les éléments nécessaires à l'élaboration de l'état des risques pour l'information des acquéreurs et des locataires des biens immobiliers situés sur la commune de **Feignies** sont consignés dans le dossier d'informations annexé au présent arrêté.

Ce dossier comprend :

- la mention des risques naturels, technologiques et miniers pris en compte,
- la cartographie des zones exposées
- l'intitulé des documents auxquels le vendeur ou le bailleur peut se référer
- le niveau de sismicité réglementaire attaché à la commune.

Ce dossier et les documents de référence sont librement consultables en mairie de **Feignies**, préfecture et sous-préfecture de Avesnes et sur le site des services de l'Etat à l'adresse suivante : [www.nord.gouv.fr](http://www.nord.gouv.fr).

**Article 2**- L'arrêté du 21 avril 2011 relatif à l'état des risques naturels et technologiques majeurs de biens immobiliers situés sur la commune de **Feignies** est abrogé.

Article 3- Une copie du présent arrêté et de son annexe est adressée en mairie de **Feignies** et à la chambre départementale des notaires. Le présent arrêté sera affiché en mairie de **Feignies**.

Article 4- Le Directeur de cabinet de la préfecture du Nord, Le Maire de la Commune de **Feignies**, le Sous-préfet de Avesnes, le Chef du service sécurité, risques et crises de la Direction départementale des territoires et de la mer du Nord, sont chargés, chacun en ce qui le concerne, de l'exécution du présent arrêté qui sera publié au recueil des actes administratifs de la préfecture du Nord.

Fait à Lille, le 24 juillet 2015  
Pour le préfet et par délégation  
Le Directeur départemental des  
territoires et de la mer



Philippe LALART

code postal : 59750

Commune de FEIGNIES

code Insee : 59225

## Fiche communale d'informations sur les risques naturels, miniers et technologiques

pour l'application des I, II de l'article L 125-5 du Code de l'environnement

### 1. Fiche communale annexée à l'arrêté préfectoral

n°

du

24 juillet 2015

mis à jour le

#### servitudes

### 2. Situation de la commune au regard d'un ou plusieurs plans de prévention de risques [ PPR ]

#### 2.1 La commune est située dans le périmètre d'un PPR

naturels

miniers

technologiques

non

PPRI Aunelle Hogneau

date

Prescrit le 17/10/2014

aléa **Débordement du cours d'eau et de ses affluents et rupture de digue**

Les documents de référence mentionnés à l'article R125-24 du Code de l'environnement sont :

consultable sur Internet \*

consultable sur Internet \*

consultable sur Internet \*

Le règlement de ce PPR intègre des prescriptions de travaux

oui

non

#### 2.2 La commune est située dans le périmètre d'un PPR

naturels

miniers

technologiques

non

PPRI

date

Prescrit le 13/02/2001

aléa

Inondation

Les documents de référence mentionnés à l'article R125-24 du Code de l'environnement sont :

consultable sur Internet \*

consultable sur Internet \*

consultable sur Internet \*

Le règlement de ce PPR intègre des prescriptions de travaux

oui

non

#### 2.3 La commune est située dans le périmètre d'un PPR

naturels

miniers

technologiques

non

date

aléa

Les documents de référence mentionnés à l'article R125-24 du Code de l'environnement sont :

consultable sur Internet \*

consultable sur Internet \*

consultable sur Internet \*

Le règlement de ce PPR intègre des prescriptions de travaux

oui

non

#### 2.4 La commune est située dans le périmètre d'un PPR

naturels

miniers

technologiques

non

date

aléa

Les documents de référence mentionnés à l'article R125-24 du Code de l'environnement sont :

consultable sur Internet \*

consultable sur Internet \*

consultable sur Internet \*

Le règlement de ce PPR intègre des prescriptions de travaux

oui

non

### 3. Situation de la commune au regard du zonage réglementaire pour la prise en compte de la sismicité

en application de l'article R 563-4 du code de l'environnement.

	Forte	Moyenne	Modérée	Faible	Très faible
La commune est située dans une zone de sismicité	zone 5	zone 4	zone 3 X	zone 2	Zone 1 *
	* Il n'existe aucune obligation réglementaire pour le niveau 1 de sismicité				

Le document de référence mentionné à l'article R125-24 du Code de l'environnement est :

**Article D 563-8-1 sur la répartition des communes entre les cinq zones de sismicité**

consultable sur Internet \*

### pièces jointes

#### 4. Cartographie

extraits de documents ou de dossiers permettant la localisation des immeubles au regard des risques encourus en application de l'article R125-26 du Code de l'environnement

La carte de l'aléa de référence du PPRi de l'Aunelle Hogueau est disponible sur Internet\*. Elle remplace la carte de l'aléa AZI

La commune entre dans le périmètre du Territoire à Risque Inondation de Maubeuge. Les cartographies sont consultables sur Internet\*

#### 5. Arrêtés portant ou ayant porté reconnaissance de l'état de catastrophe naturelle ou technologique

à la date de l'édition de la présente fiche communale

! La liste actualisée des arrêtés est consultable sur le site portail [www.prim.net](http://www.prim.net) dans la rubrique : Ma commune face aux risques

catastrophes naturelles	nombre	catastrophes technologiques	nombre
-------------------------	--------	-----------------------------	--------

Le préfet du Nord

site\* [www.nord.gouv.fr](http://www.nord.gouv.fr)



*Liberté • Egalité • Fraternité*  
RÉPUBLIQUE FRANÇAISE

## PRÉFET DU NORD

Direction  
départementale des  
territoires  
et de la mer du Nord

Service Sécurité  
Risques et Crises.

### **Arrêté relatif à l'état des risques naturels, technologiques et miniers de biens immobiliers situés sur la commune de Felleries**

Le Directeur départemental des territoires et de la mer du Nord

Vu le code général des collectivités territoriales ;

Vu le code de l'environnement et notamment ses articles L.125-5 et R.125-23 à R.125-27, L.515-15 à L.515-26 et R.515-39 à R.515-50, L.562-1 à L.562-9 et R.562-1 à R.561-10, L.563-1 et R.563-1 à R.563-8-1 ;

Vu le code nouveau minier et notamment son article L.174-5 ;

Vu l'arrêté préfectoral du 24 juillet 2015 fixant la liste des communes du département du Nord concernées par l'obligation d'information sur les risques naturels, technologiques et miniers modifiant l'arrêté préfectoral du 15 février 2006 modifié par les arrêtés des 4 décembre 2007, 13 octobre 2008 et 19 avril 2011 ;

Vu l'arrêté préfectoral du 21 avril 2011 relatif à l'état des risques naturels et technologiques sur la commune de **Felleries** ;

Vu l'arrêté du 19 mars 2013 modifiant l'arrêté du 13 octobre 2005 portant définition du modèle d'imprimé pour l'établissement de l'état des risques naturels et technologiques ;

Vu l'arrêté préfectoral du 28 mai 2015 accordant délégation de signature à M. Philippe LALART, Directeur Départemental des Territoires et de la Mer Nord ;

Sur proposition du Chef du service sécurité risques et crises.

### **ARRÊTE**

**Article 1<sup>er</sup>** – Les éléments nécessaires à l'élaboration de l'état des risques pour l'information des acquéreurs et des locataires des biens immobiliers situés sur la commune de **Felleries** sont consignés dans le dossier d'informations annexé au présent arrêté.

Ce dossier comprend :

- la mention des risques naturels, technologiques et miniers pris en compte,
- la cartographie des zones exposées
- l'intitulé des documents auxquels le vendeur ou le bailleur peut se référer
- le niveau de sismicité réglementaire attaché à la commune.

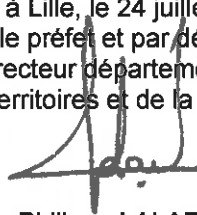
Ce dossier et les documents de référence sont librement consultables en mairie de **Felleries**, préfecture et sous-préfecture de Avesnes et sur le site des services de l'Etat à l'adresse suivante : [www.nord.gouv.fr](http://www.nord.gouv.fr).

Article 2- L'arrêté du 21 avril 2011 relatif à l'état des risques naturels et technologiques majeurs de biens immobiliers situés sur la commune de **Felleries** est abrogé.

Article 3- Une copie du présent arrêté et de son annexe est adressée en mairie de **Felleries** et à la chambre départementale des notaires. Le présent arrêté sera affiché en mairie de **Felleries**.

Article 4- Le Directeur de cabinet de la préfecture du Nord, Le Maire de la Commune de **Felleries**, le Sous-préfet de Avesnes, le Chef du service sécurité, risques et crises de la Direction départementale des territoires et de la mer du Nord, sont chargés, chacun en ce qui le concerne, de l'exécution du présent arrêté qui sera publié au recueil des actes administratifs de la préfecture du Nord.

Fait à Lille, le 24 juillet 2015  
Pour le préfet et par délégation  
Le Directeur départemental des  
territoires et de la mer



Philippe LALART



code postal : 59740

Commune de **FELLERIES**

code Insee : 592

## Fiche communale d'informations sur les risques naturels, miniers et technologiques

pour l'application des I, II de l'article L 125-5 du Code de l'environnement

### 1. Fiche communale annexée à l'arrêté préfectoral

n°

du

24 juillet 2015

mis à jour le

#### servitudes

### 2. Situation de la commune au regard d'un ou plusieurs plans de prévention de risques [ PPR ]

2.1 La commune est située dans le périmètre d'un PPR                      naturels                      miniers                      technologiques                      non

date

aléa

Les documents de référence mentionnés à l'article R125-24 du Code de l'environnement sont :

consultable sur Internet \*

consultable sur Internet \*

consultable sur Internet \*

Le règlement de ce PPR intègre des prescriptions de travaux

oui

non

2.2 La commune est située dans le périmètre d'un PPR                      naturels                      miniers                      technologiques                      non

date

aléa

Les documents de référence mentionnés à l'article R125-24 du Code de l'environnement sont :

consultable sur Internet \*

consultable sur Internet \*

consultable sur Internet \*

Le règlement de ce PPR intègre des prescriptions de travaux

oui

non

2.3 La commune est située dans le périmètre d'un PPR                      naturels                      miniers                      technologiques                      non

date

aléa

Les documents de référence mentionnés à l'article R125-24 du Code de l'environnement sont :

consultable sur Internet \*

consultable sur Internet \*

consultable sur Internet \*

Le règlement de ce PPR intègre des prescriptions de travaux

oui

non

2.4 La commune est située dans le périmètre d'un PPR                      naturels                      miniers                      technologiques                      non

date

aléa

Les documents de référence mentionnés à l'article R125-24 du Code de l'environnement sont :

consultable sur Internet \*

consultable sur Internet \*

consultable sur Internet \*

Le règlement de ce PPR intègre des prescriptions de travaux

oui

non

### 3. Situation de la commune au regard du zonage réglementaire pour la prise en compte de la sismicité

en application de l'article R 563-4 du code de l'environnement.

	Forte	Moyenne	Modérée	Faible	Très faible
La commune est située dans une zone de sismicité	zone 5	zone 4	zone 3 X	zone 2	Zone 1 *

\* Il n'existe aucune obligation réglementaire pour le niveau 1 de sismicité

Le document de référence mentionné à l'article R125-24 du Code de l'environnement est :

**Article D 563-8-1 sur la répartition des communes entre les cinq zones de sismicité**

consultable sur Internet \*

### pièces jointes

### 4. Cartographie

extraits de documents ou de dossiers permettant la localisation des immeubles au regard des risques encourus en application de l'article R125-26 du Code de l'environnement

La commune est concernée par l'aléa minier. La cartographie présentant cet aléa est consultable sur Internet\*

### 5. Arrêtés portant ou ayant porté reconnaissance de l'état de catastrophe naturelle ou technologique

à la date de l'édition de la présente fiche communale

La liste actualisée des arrêtés est consultable sur le site portail [www.prim.net](http://www.prim.net) dans la rubrique : Ma commune face aux risques

catastrophes naturelles

nombre

catastrophes technologiques

nombre

Le préfet du Nord

site\* [www.nord.gouv.fr](http://www.nord.gouv.fr)



## PRÉFET DU NORD

Direction départementale  
des territoires  
et de la mer du Nord

Service Sécurité  
Risques et Crises.

### **Arrêté relatif à l'état des risques naturels, technologiques et miniers de biens immobiliers situés sur la commune de Fenain**

Le Directeur départemental des territoires et de la mer du Nord

Vu le code général des collectivités territoriales ;

Vu le code de l'environnement et notamment ses articles L.125-5 et R.125-23 à R.125-27, L.515-15 à L.515-26 et R.515-39 à R.515-50, L.562-1 à L.562-9 et R.562-1 à R.561-10, L.563-1 et R.563-1 à R.563-8-1 ;

Vu le code nouveau minier et notamment son article L.174-5 ;

Vu l'arrêté préfectoral du 24 juillet 2015 fixant la liste des communes du département du Nord concernées par l'obligation d'information sur les risques naturels, technologiques et miniers modifiant l'arrêté préfectoral du 15 février 2006 modifié par les arrêtés des 4 décembre 2007, 13 octobre 2008 et 19 avril 2011 ;

Vu l'arrêté préfectoral du 21 avril 2011 relatif à l'état des risques naturels et technologiques sur la commune de **Fenain** ;

Vu l'arrêté du 19 mars 2013 modifiant l'arrêté du 13 octobre 2005 portant définition du modèle d'imprimé pour l'établissement de l'état des risques naturels et technologiques ;

Vu l'arrêté préfectoral du 28 mai 2015 accordant délégation de signature à M. Philippe LALART, Directeur Départemental des Territoires et de la Mer Nord ;

Sur proposition du Chef du service sécurité risques et crises.

### **ARRÊTE**

**Article 1<sup>er</sup>** – Les éléments nécessaires à l'élaboration de l'état des risques pour l'information des acquéreurs et des locataires des biens immobiliers situés sur la commune de **Fenain** sont consignés dans le dossier d'informations annexé au présent arrêté.

Ce dossier comprend :

- la mention des risques naturels, technologiques et miniers pris en compte,
- la cartographie des zones exposées
- l'intitulé des documents auxquels le vendeur ou le bailleur peut se référer
- le niveau de sismicité réglementaire attaché à la commune.


Ce dossier et les documents de référence sont librement consultables en mairie de **Fenain**, préfecture et sous-préfecture de Douai et sur le site des services de l'Etat à l'adresse suivante : [www.nord.gouv.fr](http://www.nord.gouv.fr).

**Article 2**- L'arrêté du 21 avril 2011 relatif à l'état des risques naturels et technologiques majeurs de biens immobiliers situés sur la commune de **Fenain** est abrogé.

Article 3- Une copie du présent arrêté et de son annexe est adressée en mairie de **Fenain** et à la chambre départementale des notaires. Le présent arrêté sera affiché en mairie de **Fenain**.

Article 4- Le Directeur de cabinet de la préfecture du Nord, Le Maire de la Commune de **Fenain**, le Sous-préfet de Douai, le Chef du service sécurité, risques et crises de la Direction départementale des territoires et de la mer du Nord, sont chargés, chacun en ce qui le concerne, de l'exécution du présent arrêté qui sera publié au recueil des actes administratifs de la préfecture du Nord.

Fait à Lille, le 24 juillet 2015  
Pour le préfet et par délégation  
Le Directeur départemental des  
territoires et de la mer



Philippe LALART

code postal : 59179

Commune de FENAIN

code Insee : 59227

## Fiche communale d'informations sur les risques naturels, miniers et technologiques

pour l'application des I, II de l'article L 125-5 du Code de l'environnement

### 1. Fiche communale annexée à l'arrêté préfectoral

n°

du

24 juillet 2015

mis à jour le

#### servitudes

### 2. Situation de la commune au regard d'un ou plusieurs plans de prévention de risques [ PPR ]

2.1 La commune est située dans le périmètre d'un PPR

	naturels	miniers	technologiques	non
	X			

PPRI \_\_\_\_\_ date \_\_\_\_\_ Prescrit le 03/01/2002 \_\_\_\_\_ aléa \_\_\_\_\_ Remontée de nappe phréatique \_\_\_\_\_

Les documents de référence mentionnés à l'article R125-24 du Code de l'environnement sont :

\_\_\_\_\_ consultable sur Internet \* \_\_\_\_\_  
 \_\_\_\_\_ consultable sur Internet \* \_\_\_\_\_  
 \_\_\_\_\_ consultable sur Internet \* \_\_\_\_\_

Le règlement de ce PPR intègre des prescriptions de travaux  oui  non

2.2 La commune est située dans le périmètre d'un PPR

	naturels	miniers	technologiques	non

\_\_\_\_\_ date \_\_\_\_\_ aléa \_\_\_\_\_

Les documents de référence mentionnés à l'article R125-24 du Code de l'environnement sont :

\_\_\_\_\_ consultable sur Internet \* \_\_\_\_\_  
 \_\_\_\_\_ consultable sur Internet \* \_\_\_\_\_  
 \_\_\_\_\_ consultable sur Internet \* \_\_\_\_\_

Le règlement de ce PPR intègre des prescriptions de travaux  oui  non

2.3 La commune est située dans le périmètre d'un PPR

	naturels	miniers	technologiques	non

\_\_\_\_\_ date \_\_\_\_\_ aléa \_\_\_\_\_

Les documents de référence mentionnés à l'article R125-24 du Code de l'environnement sont :

\_\_\_\_\_ consultable sur Internet \* \_\_\_\_\_  
 \_\_\_\_\_ consultable sur Internet \* \_\_\_\_\_  
 \_\_\_\_\_ consultable sur Internet \* \_\_\_\_\_

Le règlement de ce PPR intègre des prescriptions de travaux  oui  non

2.4 La commune est située dans le périmètre d'un PPR

	naturels	miniers	technologiques	non

\_\_\_\_\_ date \_\_\_\_\_ aléa \_\_\_\_\_

Les documents de référence mentionnés à l'article R125-24 du Code de l'environnement sont :

\_\_\_\_\_ consultable sur Internet \* \_\_\_\_\_  
 \_\_\_\_\_ consultable sur Internet \* \_\_\_\_\_  
 \_\_\_\_\_ consultable sur Internet \* \_\_\_\_\_

Le règlement de ce PPR intègre des prescriptions de travaux  oui  non

### 3. Situation de la commune au regard du zonage réglementaire pour la prise en compte de la sismicité

en application de l'article R 563-4 du code de l'environnement.

	Forte	Moyenne	Modérée	Faible	Très faible
La commune est située dans une zone de sismicité	zone 5	zone 4	zone 3 X	zone 2	Zone 1 *
	* Il n'existe aucune obligation réglementaire pour le niveau 1 de sismicité				

Le document de référence mentionné à l'article R125-24 du Code de l'environnement est :

**Article D 563-8-1 sur la répartition des communes entre les cinq zones de sismicité**

consultable sur Internet \*

### pièces jointes

#### 4. Cartographie

extraits de documents ou de dossiers permettant la localisation des immeubles au regard des risques encourus en application de l'article R125-26 du Code de l'environnement

La commune est concernée par l'aléa minier. La cartographie présentant cet aléa est consultable sur Internet\*

La commune entre dans le périmètre du Territoire à Risque Inondation de Douai. Les cartographies sont consultables sur Internet\*

L'extrait de l'Atlas Régional des Zones Inondées Scarpe aval est consultable sur Internet\*

#### 5. Arrêtés portant ou ayant porté reconnaissance de l'état de catastrophe naturelle ou technologique

à la date de l'édition de la présente fiche communale

! La liste actualisée des arrêtés est consultable sur le site portail [www.prim.net](http://www.prim.net) dans la rubrique : Ma commune face aux risques

catastrophes naturelles	nombre	catastrophes technologiques	nombre
-------------------------	--------	-----------------------------	--------

Le préfet du Nord

site\* [www.nord.gouv.fr](http://www.nord.gouv.fr)

PRÉFET DU NORD

Direction départementale  
des territoires  
et de la mer du Nord

Service Sécurité  
Risques et Crises.

**Arrêté relatif à l'état des risques naturels, technologiques et miniers de biens immobiliers situés sur la commune de Férin**

Le Directeur départemental des territoires et de la mer du Nord

Vu le code général des collectivités territoriales ;

Vu le code de l'environnement et notamment ses articles L.125-5 et R.125-23 à R.125-27, L.515-15 à L.515-26 et R.515-39 à R.515-50, L.562-1 à L.562-9 et R.562-1 à R.561-10, L.563-1 et R.563-1 à R.563-8-1 ;

Vu le code nouveau minier et notamment son article L.174-5 ;

Vu l'arrêté préfectoral du 24 juillet 2015 fixant la liste des communes du département du Nord concernées par l'obligation d'information sur les risques naturels, technologiques et miniers modifiant l'arrêté préfectoral du 15 février 2006 modifié par les arrêtés des 4 décembre 2007, 13 octobre 2008 et 19 avril 2011 ;

Vu l'arrêté préfectoral du 21 avril 2011 relatif à l'état des risques naturels et technologiques sur la commune de **Férin** ;

Vu l'arrêté du 19 mars 2013 modifiant l'arrêté du 13 octobre 2005 portant définition du modèle d'imprimé pour l'établissement de l'état des risques naturels et technologiques ;

Vu l'arrêté préfectoral du 28 mai 2015 accordant délégation de signature à M. Philippe LALART, Directeur Départemental des Territoires et de la Mer Nord ;

Sur proposition du Chef du service sécurité risques et crises.

**ARRÊTE**

**Article 1<sup>er</sup>** – Les éléments nécessaires à l'élaboration de l'état des risques pour l'information des acquéreurs et des locataires des biens immobiliers situés sur la commune de **Férin** sont consignés dans le dossier d'informations annexé au présent arrêté.

Ce dossier comprend :

- la mention des risques naturels, technologiques et miniers pris en compte,
- la cartographie des zones exposées
- l'intitulé des documents auxquels le vendeur ou le bailleur peut se référer
- le niveau de sismicité réglementaire attaché à la commune.


Ce dossier et les documents de référence sont librement consultables en mairie de **Férin**, préfecture et sous-préfecture de Douai et sur le site des services de l'Etat à l'adresse suivante : [www.nord.gouv.fr](http://www.nord.gouv.fr).

**Article 2-** L'arrêté du 21 avril 2011 relatif à l'état des risques naturels et technologiques majeurs de biens immobiliers situés sur la commune de **Férin** est abrogé.

Article 3- Une copie du présent arrêté et de son annexe est adressée en mairie de **Férin** et à la chambre départementale des notaires. Le présent arrêté sera affiché en mairie de **Férin**.

Article 4- Le Directeur de cabinet de la préfecture du Nord, Le Maire de la Commune de **Férin**, le Sous-préfet de Douai, le Chef du service sécurité, risques et crises de la Direction départementale des territoires et de la mer du Nord, sont chargés, chacun en ce qui le concerne, de l'exécution du présent arrêté qui sera publié au recueil des actes administratifs de la préfecture du Nord.

Fait à Lille, le 24 juillet 2015  
Pour le préfet et par délégation  
Le Directeur départemental des  
territoires et de la mer



Philippe LALART



code postal : 59169

Commune de FERIN

code Insee : 59228

## Fiche communale d'informations sur les risques naturels, miniers et technologiques

pour l'application des I, II de l'article L 125-5 du Code de l'environnement

### 1. Fiche communale annexée à l'arrêté préfectoral

n°

du

24 juillet 2015

mis à jour le

#### servitudes

### 2. Situation de la commune au regard d'un ou plusieurs plans de prévention de risques [ PPR ]

2.1 La commune est située dans le périmètre d'un PPR                      naturels                      miniers                      technologiques                      non

date

aléa

Les documents de référence mentionnés à l'article R125-24 du Code de l'environnement sont :

consultable sur Internet \* consultable sur Internet \* consultable sur Internet \* 

Le règlement de ce PPR intègre des prescriptions de travaux

oui

non

2.2 La commune est située dans le périmètre d'un PPR                      naturels                      miniers                      technologiques                      non

date

aléa

Les documents de référence mentionnés à l'article R125-24 du Code de l'environnement sont :

consultable sur Internet \* consultable sur Internet \* consultable sur Internet \* 

Le règlement de ce PPR intègre des prescriptions de travaux

oui

non

2.3 La commune est située dans le périmètre d'un PPR                      naturels                      miniers                      technologiques                      non

date

aléa

Les documents de référence mentionnés à l'article R125-24 du Code de l'environnement sont :

consultable sur Internet \* consultable sur Internet \* consultable sur Internet \* 

Le règlement de ce PPR intègre des prescriptions de travaux

oui

non

2.4 La commune est située dans le périmètre d'un PPR                      naturels                      miniers                      technologiques                      non

date

aléa

Les documents de référence mentionnés à l'article R125-24 du Code de l'environnement sont :

consultable sur Internet \* consultable sur Internet \* consultable sur Internet \* 

Le règlement de ce PPR intègre des prescriptions de travaux

oui

non

**3. Situation de la commune au regard du zonage réglementaire pour la prise en compte de la sismicité**  
en application de l'article R 563-4 du code de l'environnement.

La commune est située dans une zone de sismicité

Forte	Moyenne	Modérée	Faible	Très faible
zone 5	zone 4	zone 3	zone 2 X	Zone 1 *

\* Il n'existe aucune obligation réglementaire pour le niveau 1 de sismicité

Le document de référence mentionné à l'article R125-24 du Code de l'environnement est :  
**Article D 563-8-1 sur la répartition des communes entre les cinq zones de sismicité**

consultable sur Internet \*

pièces jointes

**4. Cartographie**

extraits de documents ou de dossiers permettant la localisation des immeubles au regard des risques encourus  
en application de l'article R125-26 du Code de l'environnement

La commune ne dispose pas de cartographie relative aux risques naturels et technologiques majeurs

**5. Arrêtés portant ou ayant porté reconnaissance de l'état de catastrophe naturelle ou technologique**

à la date de l'édition de la présente fiche communale

! La liste actualisée des arrêtés est consultable sur le site portail [www.prim.net](http://www.prim.net) dans la rubrique : Ma commune face aux risques

catastrophes naturelles

nombre

catastrophes technologiques

nombre

Le préfet du Nord

site\* [www.nord.gouv.fr](http://www.nord.gouv.fr)



Liberté • Egalité • Fraternité  
RÉPUBLIQUE FRANÇAISE

## PRÉFET DU NORD

Direction départementale  
des territoires  
et de la mer du Nord

Service Sécurité  
Risques et Crises.

### **Arrêté relatif à l'état des risques naturels, technologiques et miniers de biens immobiliers situés sur la commune de Féron**

Le Directeur départemental des territoires et de la mer du Nord

Vu le code général des collectivités territoriales ;

Vu le code de l'environnement et notamment ses articles L.125-5 et R.125-23 à R.125-27, L.515-15 à L.515-26 et R.515-39 à R.515-50, L.562-1 à L.562-9 et R.562-1 à R.561-10, L.563-1 et R.563-1 à R.563-8-1 ;

Vu le code nouveau minier et notamment son article L.174-5 ;

Vu l'arrêté préfectoral du 24 juillet 2015 fixant la liste des communes du département du Nord concernées par l'obligation d'information sur les risques naturels, technologiques et miniers modifiant l'arrêté préfectoral du 15 février 2006 modifié par les arrêtés des 4 décembre 2007, 13 octobre 2008 et 19 avril 2011 ;

Vu l'arrêté préfectoral du 21 avril 2011 relatif à l'état des risques naturels et technologiques sur la commune de **Féron** ;

Vu l'arrêté du 19 mars 2013 modifiant l'arrêté du 13 octobre 2005 portant définition du modèle d'imprimé pour l'établissement de l'état des risques naturels et technologiques ;

Vu l'arrêté préfectoral du 28 mai 2015 accordant délégation de signature à M. Philippe LALART, Directeur Départemental des Territoires et de la Mer Nord ;

Sur proposition du Chef du service sécurité risques et crises.

### **ARRÊTE**

**Article 1<sup>er</sup>** – Les éléments nécessaires à l'élaboration de l'état des risques pour l'information des acquéreurs et des locataires des biens immobiliers situés sur la commune de **Féron** sont consignés dans le dossier d'informations annexé au présent arrêté.

Ce dossier comprend :

- la mention des risques naturels, technologiques et miniers pris en compte,
- la cartographie des zones exposées
- l'intitulé des documents auxquels le vendeur ou le bailleur peut se référer
- le niveau de sismicité réglementaire attaché à la commune.

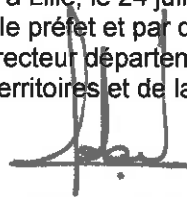
Ce dossier et les documents de référence sont librement consultables en mairie de **Féron**, préfecture et sous-préfecture de Avesnes et sur le site des services de l'Etat à l'adresse suivante : [www.nord.gouv.fr](http://www.nord.gouv.fr).

**Article 2**- L'arrêté du 21 avril 2011 relatif à l'état des risques naturels et technologiques majeurs de biens immobiliers situés sur la commune de **Féron** est abrogé.

Article 3- Une copie du présent arrêté et de son annexe est adressée en mairie de **Féron** et à la chambre départementale des notaires. Le présent arrêté sera affiché en mairie de **Féron**.

Article 4- Le Directeur de cabinet de la préfecture du Nord, Le Maire de la Commune de **Féron**, le Sous-préfet de Avesnes, le Chef du service sécurité, risques et crises de la Direction départementale des territoires et de la mer du Nord, sont chargés, chacun en ce qui le concerne, de l'exécution du présent arrêté qui sera publié au recueil des actes administratifs de la préfecture du Nord.

Fait à Lille, le 24 juillet 2015  
Pour le préfet et par délégation  
Le Directeur départemental des  
territoires et de la mer



Philippe LALART

code postal : 59610

Commune de FERON

code Insee : 59229

## Fiche communale d'informations sur les risques naturels, miniers et technologiques

pour l'application des I, II de l'article L 125-5 du Code de l'environnement

### 1. Fiche communale annexée à l'arrêté préfectoral

n°

du

24 juillet 2015

mis à jour le

#### servitudes

### 2. Situation de la commune au regard d'un ou plusieurs plans de prévention de risques [ PPR ]

#### 2.1 La commune est située dans le périmètre d'un PPR

naturels miniers technologiques non 

PPRI de l'Helpe Mineure

date

Approuvé le 18/12/2009

aléa

Inondation par débordement du lit mineur dans le lit majeur et de ses principaux affluents

Les documents de référence mentionnés à l'article R125-24 du Code de l'environnement sont :

La note de présentation

Le règlement

Les documents graphiques : extrait du zonage réglementaire du PPRI de l'Helpe Mineure

consultable sur Internet \* consultable sur Internet \* consultable sur Internet \* 

Le règlement de ce PPR intègre des prescriptions de travaux

oui non 

#### 2.2 La commune est située dans le périmètre d'un PPR

naturels miniers technologiques non 

date

aléa

Les documents de référence mentionnés à l'article R125-24 du Code de l'environnement sont :

consultable sur Internet \* consultable sur Internet \* consultable sur Internet \* 

Le règlement de ce PPR intègre des prescriptions de travaux

oui non 

#### 2.3 La commune est située dans le périmètre d'un PPR

naturels miniers technologiques non 

date

aléa

Les documents de référence mentionnés à l'article R125-24 du Code de l'environnement sont :

consultable sur Internet \* consultable sur Internet \* consultable sur Internet \* 

Le règlement de ce PPR intègre des prescriptions de travaux

oui non 

#### 2.4 La commune est située dans le périmètre d'un PPR

naturels miniers technologiques non 

date

aléa

Les documents de référence mentionnés à l'article R125-24 du Code de l'environnement sont :

consultable sur Internet \* consultable sur Internet \* consultable sur Internet \* 

Le règlement de ce PPR intègre des prescriptions de travaux

oui non

### 3. Situation de la commune au regard du zonage réglementaire pour la prise en compte de la sismicité

en application de l'article R 563-4 du code de l'environnement.

La commune est située dans une zone de sismicité	Forte zone 5	Moyenne zone 4	Modérée zone 3	Faible zone 2 *	Très faible Zone 1 *
--	-----------------	-------------------	-------------------	--------------------	-------------------------

\* Il n'existe aucune obligation réglementaire pour le niveau 1 de sismicité

Le document de référence mentionné à l'article R125-24 du Code de l'environnement est :

**Article D 563-8-1 sur la répartition des communes entre les cinq zones de sismicité**

consultable sur Internet \*

## pièces jointes

### 4. Cartographie

extraits de documents ou de dossiers permettant la localisation des immeubles au regard des risques encourus en application de l'article R125-26 du Code de l'environnement

L'extrait de l'aléa historique du PPRI de l'Helpe Mineure est consultable sur Internet\*

La commune est concernée par l'aléa minier. La cartographie présentant cet aléa est consultable sur Internet\*

### 5. Arrêtés portant ou ayant porté reconnaissance de l'état de catastrophe naturelle ou technologique

à la date de l'édition de la présente fiche communale

La liste actualisée des arrêtés est consultable sur le site portail [www.prim.net](http://www.prim.net) dans la rubrique : Ma commune face aux risques

catastrophes naturelles	nombre	catastrophes technologiques	nombre
-------------------------	--------	-----------------------------	--------

Le préfet du Nord

site\* [www.nord.gouv.fr](http://www.nord.gouv.fr)



## PRÉFET DU NORD

Direction départementale  
des territoires  
et de la mer du Nord

Service Sécurité  
Risques et Crises.

### **Arrêté relatif à l'état des risques naturels, technologiques et miniers de biens immobiliers situés sur la commune de Ferrière la Grande**

Le Directeur départemental des territoires et de la mer du Nord

Vu le code général des collectivités territoriales ;

Vu le code de l'environnement et notamment ses articles L.125-5 et R.125-23 à R.125-27, L.515-15 à L.515-26 et R.515-39 à R.515-50, L.562-1 à L.562-9 et R.562-1 à R.561-10, L.563-1 et R.563-1 à R.563-8-1 ;

Vu le code nouveau minier et notamment son article L.174-5 ;

Vu l'arrêté préfectoral du 24 juillet 2015 fixant la liste des communes du département du Nord concernées par l'obligation d'information sur les risques naturels, technologiques et miniers modifiant l'arrêté préfectoral du 15 février 2006 modifié par les arrêtés des 4 décembre 2007, 13 octobre 2008 et 19 avril 2011 ;

Vu l'arrêté préfectoral du 21 avril 2011 relatif à l'état des risques naturels et technologiques sur la commune de **Ferrière la Grande** ;

Vu l'arrêté du 19 mars 2013 modifiant l'arrêté du 13 octobre 2005 portant définition du modèle d'imprimé pour l'établissement de l'état des risques naturels et technologiques ;

Vu l'arrêté préfectoral du 28 mai 2015 accordant délégation de signature à M. Philippe LALART, Directeur Départemental des Territoires et de la Mer Nord ;

Sur proposition du Chef du service sécurité risques et crises.

### **ARRÊTE**

**Article 1<sup>er</sup>** – Les éléments nécessaires à l'élaboration de l'état des risques pour l'information des acquéreurs et des locataires des biens immobiliers situés sur la commune de **Ferrière la Grande** sont consignés dans le dossier d'informations annexé au présent arrêté.

Ce dossier comprend :

- la mention des risques naturels, technologiques et miniers pris en compte,
- la cartographie des zones exposées
- l'intitulé des documents auxquels le vendeur ou le bailleur peut se référer
- le niveau de sismicité réglementaire attaché à la commune.

Ce dossier et les documents de référence sont librement consultables en mairie de **Ferrière la Grande**, préfecture et sous-préfecture de Avesnes et sur le site des services de l'Etat à l'adresse suivante : [www.nord.gouv.fr](http://www.nord.gouv.fr).

**Article 2-** L'arrêté du 21 avril 2011 relatif à l'état des risques naturels et technologiques majeurs de biens immobiliers situés sur la commune de **Ferrière la Grande** est abrogé.

Article 3- Une copie du présent arrêté et de son annexe est adressée en mairie de **Ferrière la Grande** et à la chambre départementale des notaires. Le présent arrêté sera affiché en mairie de **Ferrière la Grande**.

Article 4- Le Directeur de cabinet de la préfecture du Nord, Le Maire de la Commune de **Ferrière la Grande**, le Sous-préfet de Avesnes, le Chef du service sécurité, risques et crises de la Direction départementale des territoires et de la mer du Nord, sont chargés, chacun en ce qui le concerne, de l'exécution du présent arrêté qui sera publié au recueil des actes administratifs de la préfecture du Nord.

Fait à Lille, le 24 juillet 2015  
Pour le préfet et par délégation  
Le Directeur départemental des  
territoires et de la mer



Philippe LALART



code postal : 5968

**Commune de FERRIERE LA GRANDE**

code Insee : 59230

## Fiche communale d'informations sur les risques naturels, miniers et technologiques

pour l'application des I, II de l'article L. 125-5 du Code de l'environnement

### 1. Fiche communale annexée à l'arrêté préfectoral

n°

du

24 juillet 2015

mis à jour le

#### servitudes

### 2. Situation de la commune au regard d'un ou plusieurs plans de prévention de risques [ PPR ]

2.1 La commune est située dans le périmètre d'un PPR

naturels	<input checked="" type="checkbox"/>	miniers	<input type="checkbox"/>	technologiques	<input type="checkbox"/>	non	<input type="checkbox"/>
----------	-------------------------------------	---------	--------------------------	----------------	--------------------------	-----	--------------------------

PPRI de la Solre

Approuvé le 29/02/2008

Inondation par débordement

Les documents de référence mentionnés à l'article R125-24 du Code de l'environnement sont :

Note de présentation

Règlement

Documents graphiques : zonage réglementaire du PPRI

Le règlement de ce PPR intègre des prescriptions de travaux

consultable sur Internet *	<input checked="" type="checkbox"/>
consultable sur Internet *	<input checked="" type="checkbox"/>
consultable sur Internet *	<input checked="" type="checkbox"/>

Le règlement de ce PPR intègre des prescriptions de travaux

oui	<input checked="" type="checkbox"/>	non	<input type="checkbox"/>
-----	-------------------------------------	-----	--------------------------

2.2 La commune est située dans le périmètre d'un PPR

naturels	<input checked="" type="checkbox"/>	miniers	<input type="checkbox"/>	technologiques	<input type="checkbox"/>	non	<input type="checkbox"/>
----------	-------------------------------------	---------	--------------------------	----------------	--------------------------	-----	--------------------------

PPRI de la Solre

Prescrit le 20/11/2000

date

abrogé le 04/06/2007

aléa

débordement

Les documents de référence mentionnés à l'article R125-24 du Code de l'environnement sont :

consultable sur Internet \*

consultable sur Internet \*

consultable sur Internet \*

Le règlement de ce PPR intègre des prescriptions de travaux

oui	<input type="checkbox"/>	non	<input type="checkbox"/>
-----	--------------------------	-----	--------------------------

2.3 La commune est située dans le périmètre d'un PPR

naturels	<input type="checkbox"/>	miniers	<input type="checkbox"/>	technologiques	<input type="checkbox"/>	non	<input type="checkbox"/>
----------	--------------------------	---------	--------------------------	----------------	--------------------------	-----	--------------------------

date

aléa

Les documents de référence mentionnés à l'article R125-24 du Code de l'environnement sont :

consultable sur Internet \*

consultable sur Internet \*

consultable sur Internet \*

Le règlement de ce PPR intègre des prescriptions de travaux

oui	<input type="checkbox"/>	non	<input type="checkbox"/>
-----	--------------------------	-----	--------------------------

2.4 La commune est située dans le périmètre d'un PPR

naturels	<input type="checkbox"/>	miniers	<input type="checkbox"/>	technologiques	<input type="checkbox"/>	non	<input type="checkbox"/>
----------	--------------------------	---------	--------------------------	----------------	--------------------------	-----	--------------------------

date

aléa

Les documents de référence mentionnés à l'article R125-24 du Code de l'environnement sont :

consultable sur Internet \*

consultable sur Internet \*

consultable sur Internet \*

Le règlement de ce PPR intègre des prescriptions de travaux

oui	<input type="checkbox"/>	non	<input type="checkbox"/>
-----	--------------------------	-----	--------------------------

### 3. Situation de la commune au regard du zonage réglementaire pour la prise en compte de la sismicité en application de l'article R 563-4 du code de l'environnement.

La commune est située dans une zone de sismicité

Forte	Moyenne	Modérée	Faible	Très faible
zone 5	zone 4	zone 3 X	zone 2	Zone 1 *

\* Il n'existe aucune obligation réglementaire pour le niveau 1 de sismicité

Le document de référence mentionné à l'article R125-24 du Code de l'environnement est :  
**Article D 563-8-1 sur la répartition des communes entre les cinq zones de sismicité** consultable sur Internet \*

## pièces jointes

### 4. Cartographie

extraits de documents ou de dossiers permettant la localisation des immeubles au regard des risques encourus en application de l'article R125-26 du Code de l'environnement

L'extrait de l'aléa historique du PPRI de la Soire est consultable sur Internet\*

La commune est concernée par l'aléa minier. La cartographie présentant cet aléa est consultable sur Internet\*

La commune entre dans le périmètre du Territoire à Risque Inondation de Maubeuge. Les cartographies sont consultables sur Internet\*

### 5. Arrêtés portant ou ayant porté reconnaissance de l'état de catastrophe naturelle ou technologique

à la date de l'édition de la présente fiche communale

! La liste actualisée des arrêtés est consultable sur le site portail [www.prim.net](http://www.prim.net) dans la rubrique : Ma commune face aux risques

catastrophes naturelles	nombre	catastrophes technologiques	nombre
-------------------------	--------	-----------------------------	--------

Le préfet du Nord

site\* [www.nord.gouv.fr](http://www.nord.gouv.fr)



## PRÉFET DU NORD

Direction départementale  
des territoires  
et de la mer du Nord

Service Sécurité  
Risques et Crises.

### **Arrêté relatif à l'état des risques naturels, technologiques et miniers de biens immobiliers situés sur la commune de Ferrière la Petite**

Le Directeur départemental des territoires et de la mer du Nord

Vu le code général des collectivités territoriales ;

Vu le code de l'environnement et notamment ses articles L.125-5 et R.125-23 à R.125-27, L.515-15 à L.515-26 et R.515-39 à R.515-50, L.562-1 à L.562-9 et R.562-1 à R.561-10, L.563-1 et R.563-1 à R.563-8-1 ;

Vu le code nouveau minier et notamment son article L.174-5 ;

Vu l'arrêté préfectoral du 24 juillet 2015 fixant la liste des communes du département du Nord concernées par l'obligation d'information sur les risques naturels, technologiques et miniers modifiant l'arrêté préfectoral du 15 février 2006 modifié par les arrêtés des 4 décembre 2007, 13 octobre 2008 et 19 avril 2011 ;

Vu l'arrêté préfectoral du 21 avril 2011 relatif à l'état des risques naturels et technologiques sur la commune de **Ferrière la Petite** ;

Vu l'arrêté du 19 mars 2013 modifiant l'arrêté du 13 octobre 2005 portant définition du modèle d'imprimé pour l'établissement de l'état des risques naturels et technologiques ;

Vu l'arrêté préfectoral du 28 mai 2015 accordant délégation de signature à M. Philippe LALART, Directeur Départemental des Territoires et de la Mer Nord ;

Sur proposition du Chef du service sécurité risques et crises.

### **ARRÊTE**

**Article 1<sup>er</sup>** – Les éléments nécessaires à l'élaboration de l'état des risques pour l'information des acquéreurs et des locataires des biens immobiliers situés sur la commune de **Ferrière la Petite** sont consignés dans le dossier d'informations annexé au présent arrêté.

Ce dossier comprend :

- la mention des risques naturels, technologiques et miniers pris en compte,
- la cartographie des zones exposées
- l'intitulé des documents auxquels le vendeur ou le bailleur peut se référer
- le niveau de sismicité réglementaire attaché à la commune.

Ce dossier et les documents de référence sont librement consultables en mairie de **Ferrière la Petite**, préfecture et sous-préfecture de Avesnes et sur le site des services de l'Etat à l'adresse suivante : [www.nord.gouv.fr](http://www.nord.gouv.fr).

**Article 2-** L'arrêté du 21 avril 2011 relatif à l'état des risques naturels et technologiques majeurs de biens immobiliers situés sur la commune de **Ferrière la Petite** est abrogé.

Article 3- Une copie du présent arrêté et de son annexe est adressée en mairie de **Ferrière la Petite** et à la chambre départementale des notaires. Le présent arrêté sera affiché en mairie de **Ferrière la Petite**.

Article 4- Le Directeur de cabinet de la préfecture du Nord, Le Maire de la Commune de **Ferrière la Petite**, le Sous-préfet de Avesnes, le Chef du service sécurité, risques et crises de la Direction départementale des territoires et de la mer du Nord, sont chargés, chacun en ce qui le concerne, de l'exécution du présent arrêté qui sera publié au recueil des actes administratifs de la préfecture du Nord.

Fait à Lille, le 24 juillet 2015  
Pour le préfet et par délégation  
Le Directeur départemental des  
territoires et de la mer



Philippe LALART



Préfecture du Nord

code postal : 59680

Commune de FERRIERE LA PETITE

code Insee : 59231

## Fiche communale d'informations sur les risques naturels, miniers et technologiques

pour l'application des I, II de l'article L 125-5 du Code de l'environnement

### 1. Fiche communale annexée à l'arrêté préfectoral

n°

du

24 juillet 2015

mis à jour le

#### servitudes

### 2. Situation de la commune au regard d'un ou plusieurs plans de prévention de risques [ PPR ]

#### 2.1 La commune est située dans le périmètre d'un PPR

naturels miniers technologiques non 

PPRI de la Solre

Approuvé le 29/02/2008

Inondation par débordement

Les documents de référence mentionnés à l'article R125-24 du Code de l'environnement sont :

Note de présentation

consultable sur Internet \* 

Règlement

consultable sur Internet \* 

Documents graphiques : zonage réglementaire du PPRI

consultable sur Internet \* 

Le règlement de ce PPR intègre des prescriptions de travaux

oui  non 

#### 2.2 La commune est située dans le périmètre d'un PPR

naturels miniers technologiques non 

PPRI de la Solre

Prescrit le 20/11/2000

débordement

date

abrogé le 04/06/2007

aléa

Les documents de référence mentionnés à l'article R125-24 du Code de l'environnement sont :

consultable sur Internet \* consultable sur Internet \* consultable sur Internet \* 

Le règlement de ce PPR intègre des prescriptions de travaux

oui  non 

#### 2.3 La commune est située dans le périmètre d'un PPR

naturels miniers technologiques non 

date

aléa

Les documents de référence mentionnés à l'article R125-24 du Code de l'environnement sont :

consultable sur Internet \* consultable sur Internet \* consultable sur Internet \* 

Le règlement de ce PPR intègre des prescriptions de travaux

oui  non 

#### 2.4 La commune est située dans le périmètre d'un PPR

naturels miniers technologiques non 

date

aléa

Les documents de référence mentionnés à l'article R125-24 du Code de l'environnement sont :

consultable sur Internet \* consultable sur Internet \* consultable sur Internet \* 

Le règlement de ce PPR intègre des prescriptions de travaux

oui  non

### 3. Situation de la commune au regard du zonage réglementaire pour la prise en compte de la sismicité en application de l'article R 563-4 du code de l'environnement.

La commune est située dans une zone de sismicité

Forte	Moyenne	Modérée	Faible	Très faible
zone 5	zone 4	zone 3 X	zone 2	Zone 1 *

\* Il n'existe aucune obligation réglementaire pour le niveau 1 de sismicité

Le document de référence mentionné à l'article R125-24 du Code de l'environnement est :  
**Article D 563-8-1 sur la répartition des communes entre les cinq zones de sismicité** consultable sur Internet \*

## pièces jointes

### 4. Cartographie

extraits de documents ou de dossiers permettant la localisation des immeubles au regard des risques encourus en application de l'article R125-26 du Code de l'environnement

L'extrait de l'aléa historique du PPRI de la Soire est consultable sur Internet\*

La commune est concernée par l'aléa minier. La cartographie présentant cet aléa est consultable sur Internet\*

### 5. Arrêtés portant ou ayant porté reconnaissance de l'état de catastrophe naturelle ou technologique

à la date de l'édition de la présente fiche communale

La liste actualisée des arrêtés est consultable sur le site portail [www.prim.net](http://www.prim.net) dans la rubrique : Ma commune face aux risques

catastrophes naturelles	nombre	catastrophes technologiques	nombre
-------------------------	--------	-----------------------------	--------

Le préfet du Nord

site\* [www.nord.gouv.fr](http://www.nord.gouv.fr)



## PRÉFET DU NORD

Direction départementale  
des territoires  
et de la mer du Nord

Service Sécurité  
Risques et Crises.

### **Arrêté relatif à l'état des risques naturels, technologiques et miniers de biens immobiliers situés sur la commune de Flaumont Waudrechies**

Le Directeur départemental des territoires et de la mer du Nord

Vu le code général des collectivités territoriales ;

Vu le code de l'environnement et notamment ses articles L.125-5 et R.125-23 à R.125-27, L.515-15 à L.515-26 et R.515-39 à R.515-50, L.562-1 à L.562-9 et R.562-1 à R.561-10, L.563-1 et R.563-1 à R.563-8-1 ;

Vu le code nouveau minier et notamment son article L.174-5 ;

Vu l'arrêté préfectoral du 24 juillet 2015 fixant la liste des communes du département du Nord concernées par l'obligation d'information sur les risques naturels, technologiques et miniers modifiant l'arrêté préfectoral du 15 février 2006 modifié par les arrêtés des 4 décembre 2007, 13 octobre 2008 et 19 avril 2011 ;

Vu l'arrêté préfectoral du 7 octobre 2013 relatif à l'état des risques naturels et technologiques sur la commune de **Flaumont Waudrechies** ;

Vu l'arrêté du 19 mars 2013 modifiant l'arrêté du 13 octobre 2005 portant définition du modèle d'imprimé pour l'établissement de l'état des risques naturels et technologiques ;

Vu l'arrêté préfectoral du 28 mai 2015 accordant délégation de signature à M. Philippe LALART, Directeur Départemental des Territoires et de la Mer Nord ;

Sur proposition du Chef du service sécurité risques et crises.

### **ARRÊTE**

**Article 1<sup>er</sup>** – Les éléments nécessaires à l'élaboration de l'état des risques pour l'information des acquéreurs et des locataires des biens immobiliers situés sur la commune de XXXXXX sont consignés dans le dossier d'informations annexé au présent arrêté.

Ce dossier comprend :

- la mention des risques naturels, technologiques et miniers pris en compte,
- la cartographie des zones exposées
- l'intitulé des documents auxquels le vendeur ou le bailleur peut se référer
- le niveau de sismicité réglementaire attaché à la commune.


Ce dossier et les documents de référence sont librement consultables en mairie de **Flaumont Waudrechies**, préfecture et sous-préfecture de Avesnes et sur le site des services de l'Etat à l'adresse suivante : [www.nord.gouv.fr](http://www.nord.gouv.fr).

**Article 2-** L'arrêté du 7 octobre 2013 relatif à l'état des risques naturels et technologiques majeurs de biens immobiliers situés sur la commune de **Flaumont Waudrechies** est abrogé.

**Article 3-** Une copie du présent arrêté et de son annexe est adressée en mairie de **Flaumont Waudrechies** et à la chambre départementale des notaires. Le présent arrêté sera affiché en mairie de **Flaumont Waudrechies**.

**Article 4-** Le Directeur de cabinet de la préfecture du Nord, Le Maire de la Commune de **Flaumont Waudrechies**, le Sous-préfet de Avesnes, le Chef du service sécurité, risques et crises de la Direction départementale des territoires et de la mer du Nord, sont chargés, chacun en ce qui le concerne, de l'exécution du présent arrêté qui sera publié au recueil des actes administratifs de la préfecture du Nord.

Fait à Lille, le 24 juillet 2015  
Pour le préfet et par délégation  
Le Directeur départemental des  
territoires et de la mer



Philippe LALART



code postal : 59440

Commune de **FLAUMONT WAUDRECHIES**

code Insee : 59233

## Fiche communale d'informations sur les risques naturels, miniers et technologiques

pour l'application des I, II de l'article L. 125-5 du Code de l'environnement

### 1. Fiche communale annexée à l'arrêté préfectoral

n°

du

24 juillet 2015

mis à jour le

#### servitudes

### 2. Situation de la commune au regard d'un ou plusieurs plans de prévention de risques [ PPR ]

**2.1 La commune est située dans le périmètre d'un PPR**

naturels	<input checked="" type="checkbox"/>	miniers	<input type="checkbox"/>	technologiques	<input type="checkbox"/>	non	<input type="checkbox"/>
----------	-------------------------------------	---------	--------------------------	----------------	--------------------------	-----	--------------------------

PPRI de l'Helpe Majeure      date      Approuvé le 12/11/2012      aléa      Inondation par débordement

Les documents de référence mentionnés à l'article R125-24 du Code de l'environnement sont :

La note de présentation      consultable sur Internet \*

Le règlement      consultable sur Internet \*

Les documents graphiques : extrait du zonage réglementaire du PPRI de l'Helpe Majeure      consultable sur Internet \*

Le règlement de ce PPR intègre des prescriptions de travaux      oui       non

**2.2 La commune est située dans le périmètre d'un PPR**

naturels	<input type="checkbox"/>	miniers	<input type="checkbox"/>	technologiques	<input type="checkbox"/>	non	<input type="checkbox"/>
----------	--------------------------	---------	--------------------------	----------------	--------------------------	-----	--------------------------

date      aléa

Les documents de référence mentionnés à l'article R125-24 du Code de l'environnement sont :

\_\_\_\_\_ consultable sur Internet \* \_\_\_\_\_

\_\_\_\_\_ consultable sur Internet \* \_\_\_\_\_

\_\_\_\_\_ consultable sur Internet \* \_\_\_\_\_

Le règlement de ce PPR intègre des prescriptions de travaux      oui       non

**2.3 La commune est située dans le périmètre d'un PPR**

naturels	<input type="checkbox"/>	miniers	<input type="checkbox"/>	technologiques	<input type="checkbox"/>	non	<input type="checkbox"/>
----------	--------------------------	---------	--------------------------	----------------	--------------------------	-----	--------------------------

date      aléa

Les documents de référence mentionnés à l'article R125-24 du Code de l'environnement sont :

\_\_\_\_\_ consultable sur Internet \* \_\_\_\_\_

\_\_\_\_\_ consultable sur Internet \* \_\_\_\_\_

\_\_\_\_\_ consultable sur Internet \* \_\_\_\_\_

Le règlement de ce PPR intègre des prescriptions de travaux      oui       non

**2.4 La commune est située dans le périmètre d'un PPR**

naturels	<input type="checkbox"/>	miniers	<input type="checkbox"/>	technologiques	<input type="checkbox"/>	non	<input type="checkbox"/>
----------	--------------------------	---------	--------------------------	----------------	--------------------------	-----	--------------------------

date      aléa

Les documents de référence mentionnés à l'article R125-24 du Code de l'environnement sont :

\_\_\_\_\_ consultable sur Internet \* \_\_\_\_\_

\_\_\_\_\_ consultable sur Internet \* \_\_\_\_\_

\_\_\_\_\_ consultable sur Internet \* \_\_\_\_\_

Le règlement de ce PPR intègre des prescriptions de travaux      oui       non

### 3. Situation de la commune au regard du zonage réglementaire pour la prise en compte de la sismicité en application de l'article R 563-4 du code de l'environnement.

La commune est située dans une zone de sismicité

Forte	Moyenne	Modérée	Faible	Très faible
zone 5	zone 4	zone 3 X	zone 2	Zone 1 *

\* Il n'existe aucune obligation réglementaire pour le niveau 1 de sismicité

Le document de référence mentionné à l'article R125-24 du Code de l'environnement est :  
**Article D 563-8-1 sur la répartition des communes entre les cinq zones de sismicité** consultable sur Internet \*

## pièces jointes

### 4. Cartographie

extraits de documents ou de dossiers permettant la localisation des immeubles au regard des risques encourus en application de l'article R125-26 du Code de l'environnement

L'extrait de l'aléa historique du PPRI de l'Helpe Majeure est consultable sur Internet\*

La commune est concernée par l'aléa minier. La cartographie présentant cet aléa est consultable sur Internet\*

### 5. Arrêtés portant ou ayant porté reconnaissance de l'état de catastrophe naturelle ou technologique

à la date de l'édition de la présente fiche communale

! La liste actualisée des arrêtés est consultable sur le site portail [www.prim.net](http://www.prim.net) dans la rubrique : Ma commune face aux risques

catastrophes naturelles	nombre	catastrophes technologiques	nombre
-------------------------	--------	-----------------------------	--------

Le préfet du Nord

site\* [www.nord.gouv.fr](http://www.nord.gouv.fr)



## PRÉFET DU NORD

Direction départementale  
des territoires  
et de la mer du Nord

Service Sécurité  
Risques et Crises.

### **Arrêté relatif à l'état des risques naturels, technologiques et miniers de biens immobiliers situés sur la commune de Flers en Escrebieux**

Le Directeur départemental des territoires et de la mer du Nord

Vu le code général des collectivités territoriales ;

Vu le code de l'environnement et notamment ses articles L.125-5 et R.125-23 à R.125-27, L.515-15 à L.515-26 et R.515-39 à R.515-50, L.562-1 à L.562-9 et R.562-1 à R.561-10, L.563-1 et R.563-1 à R.563-8-1 ;

Vu le code nouveau minier et notamment son article L.174-5 ;

Vu l'arrêté préfectoral du 24 juillet 2015 fixant la liste des communes du département du Nord concernées par l'obligation d'information sur les risques naturels, technologiques et miniers modifiant l'arrêté préfectoral du 15 février 2006 modifié par les arrêtés des 4 décembre 2007, 13 octobre 2008 et 19 avril 2011 ;

Vu l'arrêté préfectoral du 7 octobre 2013 relatif à l'état des risques naturels et technologiques sur la commune de **Flers en Escrebieux** ;

Vu l'arrêté du 19 mars 2013 modifiant l'arrêté du 13 octobre 2005 portant définition du modèle d'imprimé pour l'établissement de l'état des risques naturels et technologiques ;

Vu l'arrêté préfectoral du 28 mai 2015 accordant délégation de signature à M. Philippe LALART, Directeur Départemental des Territoires et de la Mer Nord ;

Sur proposition du Chef du service sécurité risques et crises.

### **ARRÊTE**

**Article 1<sup>er</sup>** – Les éléments nécessaires à l'élaboration de l'état des risques pour l'information des acquéreurs et des locataires des biens immobiliers situés sur la commune de **Flers en Escrebieux** sont consignés dans le dossier d'informations annexé au présent arrêté.

Ce dossier comprend :

- la mention des risques naturels, technologiques et miniers pris en compte,
- la cartographie des zones exposées
- l'intitulé des documents auxquels le vendeur ou le bailleur peut se référer
- le niveau de sismicité réglementaire attaché à la commune.

Ce dossier et les documents de référence sont librement consultables en mairie de **Flers en Escrebieux**, préfecture et sous-préfecture de Douai et sur le site des services de l'Etat à l'adresse suivante : [www.nord.gouv.fr](http://www.nord.gouv.fr).

**Article 2**- L'arrêté du 7 octobre 2013 relatif à l'état des risques naturels et technologiques majeurs de biens immobiliers situés sur la commune de **Flers en Escrebieux** est abrogé.

Article 3- Une copie du présent arrêté et de son annexe est adressée en mairie de **Flers en Escrebieux** et à la chambre départementale des notaires. Le présent arrêté sera affiché en mairie de **Flers en Escrebieux**.

Article 4- Le Directeur de cabinet de la préfecture du Nord, Le Maire de la Commune de **Flers en Escrebieux**, le Sous-préfet de Douai, le Chef du service sécurité, risques et crises de la Direction départementale des territoires et de la mer du Nord, sont chargés, chacun en ce qui le concerne, de l'exécution du présent arrêté qui sera publié au recueil des actes administratifs de la préfecture du Nord.

Fait à Lille, le 24 juillet 2015  
Pour le préfet et par délégué  
Le Directeur départemental des  
territoires et de la mer



Philippe LALART

code postal : 59128

**Commune de FLERS EN ESCREBIEUX**

code Insee : 59234

## Fiche communale d'informations sur les risques naturels, miniers et technologiques

pour l'application des I, II de l'article L 125-5 du Code de l'environnement

### 1. Fiche communale annexée à l'arrêté préfectoral

n°

du

24 juillet 2015

mis à jour le

#### servitudes

### 2. Situation de la commune au regard d'un ou plusieurs plans de prévention de risques [ PPR ]

**2.1 La commune est située dans le périmètre d'un PPR**      naturels       miniers       technologiques       non

**PPRT Nyrstar**      Approuvé le 03/05/2012      Thermique / toxique / surpression

Les documents de référence mentionnés à l'article R125-24 du Code de l'environnement sont :

Note de présentation      consultable sur Internet \*

Règlement      consultable sur Internet \*

Documents graphiques : extrait du zonage réglementaire du PPRT      consultable sur Internet \*

Le règlement de ce PPR intègre des prescriptions de travaux      oui       non

**2.2 La commune est située dans le périmètre d'un PPR**      naturels       miniers       technologiques       non

date      aléa

Les documents de référence mentionnés à l'article R125-24 du Code de l'environnement sont :

consultable sur Internet \*

consultable sur Internet \*

consultable sur Internet \*

Le règlement de ce PPR intègre des prescriptions de travaux      oui       non

**2.3 La commune est située dans le périmètre d'un PPR**      naturels       miniers       technologiques       non

date      aléa

Les documents de référence mentionnés à l'article R125-24 du Code de l'environnement sont :

consultable sur Internet \*

consultable sur Internet \*

consultable sur Internet \*

Le règlement de ce PPR intègre des prescriptions de travaux      oui       non

**2.4 La commune est située dans le périmètre d'un PPR**      naturels       miniers       technologiques       non

date      aléa

Les documents de référence mentionnés à l'article R125-24 du Code de l'environnement sont :

consultable sur Internet \*

consultable sur Internet \*

consultable sur Internet \*

Le règlement de ce PPR intègre des prescriptions de travaux      oui       non

### 3. Situation de la commune au regard du zonage réglementaire pour la prise en compte de la sismicité en application de l'article R 563-4 du code de l'environnement.

La commune est située dans une zone de sismicité

Forte	Moyenne	Modérée	Faible	Très faible
zone 5	zone 4	zone 3	zone 2 X	Zone 1 *

\* Il n'existe aucune obligation réglementaire pour le niveau 1 de sismicité

Le document de référence mentionné à l'article R125-24 du Code de l'environnement est :

**Article D 563-8-1 sur la répartition des communes entre les cinq zones de sismicité**

consultable sur Internet \*

## pièces jointes

### 4. Cartographie

extraits de documents ou de dossiers permettant la localisation des immeubles au regard des risques encourus en application de l'article R125-26 du Code de l'environnement

La commune entre dans le périmètre du Territoire à Risque Inondation de Lens. Les cartographies sont consultables sur Internet\*

### 5. Arrêtés portant ou ayant porté reconnaissance de l'état de catastrophe naturelle ou technologique

à la date de l'édition de la présente fiche communale

! La liste actualisée des arrêtés est consultable sur le site portail [www.prim.net](http://www.prim.net) dans la rubrique : Ma commune face aux risques

catastrophes naturelles

nombre

catastrophes technologiques

nombre

Le préfet du Nord

site\* [www.nord.gouv.fr](http://www.nord.gouv.fr)



Liberté • Egalité • Fraternité  
RÉPUBLIQUE FRANÇAISE

## PRÉFET DU NORD

Direction départementale  
des territoires  
et de la mer du Nord

Service Sécurité  
Risques et Crises.

### **Arrêté relatif à l'état des risques naturels, technologiques et miniers de biens immobiliers situés sur la commune de Flesquières**

Le Directeur départemental des territoires et de la mer du Nord

Vu le code général des collectivités territoriales ;

Vu le code de l'environnement et notamment ses articles L.125-5 et R.125-23 à R.125-27, L.515-15 à L.515-26 et R.515-39 à R.515-50, L.562-1 à L.562-9 et R.562-1 à R.561-10, L.563-1 et R.563-1 à R.563-8-1 ;

Vu le code nouveau minier et notamment son article L.174-5 ;

Vu l'arrêté préfectoral du 24 juillet 2015 fixant la liste des communes du département du Nord concernées par l'obligation d'information sur les risques naturels, technologiques et miniers modifiant l'arrêté préfectoral du 15 février 2006 modifié par les arrêtés des 4 décembre 2007, 13 octobre 2008 et 19 avril 2011 ;

Vu l'arrêté préfectoral du 21 avril 2011 relatif à l'état des risques naturels et technologiques sur la commune de **Flesquières** ;

Vu l'arrêté du 19 mars 2013 modifiant l'arrêté du 13 octobre 2005 portant définition du modèle d'imprimé pour l'établissement de l'état des risques naturels et technologiques ;

Vu l'arrêté préfectoral du 28 mai 2015 accordant délégation de signature à M. Philippe LALART, Directeur Départemental des Territoires et de la Mer Nord ;

Sur proposition du Chef du service sécurité risques et crises.

### **ARRÊTE**

**Article 1<sup>er</sup>** – Les éléments nécessaires à l'élaboration de l'état des risques pour l'information des acquéreurs et des locataires des biens immobiliers situés sur la commune de **Flesquières** sont consignés dans le dossier d'informations annexé au présent arrêté.

Ce dossier comprend :

- la mention des risques naturels, technologiques et miniers pris en compte,
- la cartographie des zones exposées
- l'intitulé des documents auxquels le vendeur ou le bailleur peut se référer
- le niveau de sismicité réglementaire attaché à la commune.

Ce dossier et les documents de référence sont librement consultables en mairie de **Flesquières**, préfecture et sous-préfecture de Cambrai et sur le site des services de l'Etat à l'adresse suivante : [www.nord.gouv.fr](http://www.nord.gouv.fr).

**Article 2**- L'arrêté du 21 avril 2011 relatif à l'état des risques naturels et technologiques majeurs de biens immobiliers situés sur la commune de **Flesquières** est abrogé.

Article 3- Une copie du présent arrêté et de son annexe est adressée en mairie de **Flesquières** et à la chambre départementale des notaires. Le présent arrêté sera affiché en mairie de **Flesquières**.

Article 4- Le Directeur de cabinet de la préfecture du Nord, Le Maire de la Commune de **Flesquières**, le Sous-préfet de Cambrai, le Chef du service sécurité, risques et crises de la Direction départementale des territoires et de la mer du Nord, sont chargés, chacun en ce qui le concerne, de l'exécution du présent arrêté qui sera publié au recueil des actes administratifs de la préfecture du Nord.

Fait à Lille, le 24 juillet 2015  
Pour le préfet et par délégation  
Le Directeur départemental des  
territoires et de la mer



Philippe LALART



code postal : 59400

**Commune de FLESQUIERES**

code Insee : 59236

## Fiche communale d'informations sur les risques naturels, miniers et technologiques

pour l'application des I, II de l'article L 125-5 du Code de l'environnement

### 1. Fiche communale annexée à l'arrêté préfectoral

n°

du

24 juillet 2015

mis à jour le

#### servitudes

### 2. Situation de la commune au regard d'un ou plusieurs plans de prévention de risques [ PPR ]

#### 2.1 La commune est située dans le périmètre d'un PPR

naturels miniers technologiques non 

PPRI

date

Prescrit le 19/06/2001

aléa

Inondation

Les documents de référence mentionnés à l'article R125-24 du Code de l'environnement sont :

consultable sur Internet \*

consultable sur Internet \*

consultable sur Internet \*

Le règlement de ce PPR intègre des prescriptions de travaux

oui non 

#### 2.2 La commune est située dans le périmètre d'un PPR

naturels miniers technologiques non 

PPRMT

date

Prescrit le 19/06/2001

aléa

Mouvement de terrain

Les documents de référence mentionnés à l'article R125-24 du Code de l'environnement sont :

consultable sur Internet \*

consultable sur Internet \*

consultable sur Internet \*

Le règlement de ce PPR intègre des prescriptions de travaux

oui non 

#### 2.3 La commune est située dans le périmètre d'un PPR

naturels miniers technologiques non 

date

aléa

Les documents de référence mentionnés à l'article R125-24 du Code de l'environnement sont :

consultable sur Internet \*

consultable sur Internet \*

consultable sur Internet \*

Le règlement de ce PPR intègre des prescriptions de travaux

oui non 

#### 2.4 La commune est située dans le périmètre d'un PPR

naturels miniers technologiques non 

date

aléa

Les documents de référence mentionnés à l'article R125-24 du Code de l'environnement sont :

consultable sur Internet \*

consultable sur Internet \*

consultable sur Internet \*

Le règlement de ce PPR intègre des prescriptions de travaux

oui non

**3. Situation de la commune au regard du zonage réglementaire pour la prise en compte de la sismicité**  
en application de l'article R 563-4 du code de l'environnement.

La commune est située dans une zone de sismicité

Forte	Moyenne	Modérée	Faible	Très faible
zone 5	zone 4	zone 3	zone 2 X	Zone 1 *

\* Il n'existe aucune obligation réglementaire pour le niveau 1 de sismicité

Le document de référence mentionné à l'article R125-24 du Code de l'environnement est :  
**Article D 563-8-1 sur la répartition des communes entre les cinq zones de sismicité**

consultable sur Internet \*

pièces jointes

**4. Cartographie**

extraits de documents ou de dossiers permettant la localisation des immeubles au regard des risques encourus  
en application de l'article R125-26 du Code de l'environnement

La carte d'état des risques naturels est consultable sur Internet\*

**5. Arrêtés portant ou ayant porté reconnaissance de l'état de catastrophe naturelle ou technologique**  
à la date de l'édition de la présente fiche communale

! La liste actualisée des arrêtés est consultable sur le site portail [www.prim.net](http://www.prim.net) dans la rubrique : **Ma commune face aux risques**

catastrophes naturelles	nombre	catastrophes technologiques	nombre
-------------------------	--------	-----------------------------	--------

Le préfet du Nord

site\* [www.nord.gouv.fr](http://www.nord.gouv.fr)



## PRÉFET DU NORD

Direction départementale  
des territoires  
et de la mer du Nord

Service Sécurité  
Risques et Crises.

### **Arrêté relatif à l'état des risques naturels, technologiques et miniers de biens immobiliers situés sur la commune de Flêtre**

Le Directeur départemental des territoires et de la mer du Nord

Vu le code général des collectivités territoriales ;

Vu le code de l'environnement et notamment ses articles L.125-5 et R.125-23 à R.125-27, L.515-15 à L.515-26 et R.515-39 à R.515-50, L.562-1 à L.562-9 et R.562-1 à R.561-10, L.563-1 et R.563-1 à R.563-8-1 ;

Vu le code nouveau minier et notamment son article L.174-5 ;

Vu l'arrêté préfectoral du 24 juillet 2015 fixant la liste des communes du département du Nord concernées par l'obligation d'information sur les risques naturels, technologiques et miniers modifiant l'arrêté préfectoral du 15 février 2006 modifié par les arrêtés des 4 décembre 2007, 13 octobre 2008 et 19 avril 2011 ;

Vu l'arrêté préfectoral du 21 avril 2011 relatif à l'état des risques naturels et technologiques sur la commune de **Flêtre** ;

Vu l'arrêté du 19 mars 2013 modifiant l'arrêté du 13 octobre 2005 portant définition du modèle d'imprimé pour l'établissement de l'état des risques naturels et technologiques ;

Vu l'arrêté préfectoral du 28 mai 2015 accordant délégation de signature à M. Philippe LALART, Directeur Départemental des Territoires et de la Mer Nord ;

Sur proposition du Chef du service sécurité risques et crises.

### **ARRÊTE**

**Article 1<sup>er</sup>** – Les éléments nécessaires à l'élaboration de l'état des risques pour l'information des acquéreurs et des locataires des biens immobiliers situés sur la commune de **Flêtre** sont consignés dans le dossier d'informations annexé au présent arrêté.

Ce dossier comprend :

- la mention des risques naturels, technologiques et miniers pris en compte,
- la cartographie des zones exposées
- l'intitulé des documents auxquels le vendeur ou le bailleur peut se référer
- le niveau de sismicité réglementaire attaché à la commune.

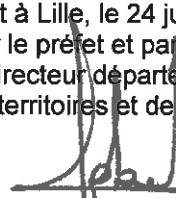
Ce dossier et les documents de référence sont librement consultables en mairie de **Flêtre**, préfecture et sous-préfecture de Dunkerque et sur le site des services de l'Etat à l'adresse suivante : [www.nord.gouv.fr](http://www.nord.gouv.fr).

**Article 2-** L'arrêté du 21 avril 2011 relatif à l'état des risques naturels et technologiques majeurs de biens immobiliers situés sur la commune de **Flêtre** est abrogé.

Article 3- Une copie du présent arrêté et de son annexe est adressée en mairie de **Flêtre** et à la chambre départementale des notaires. Le présent arrêté sera affiché en mairie de **Flêtre**.

Article 4- Le Directeur de cabinet de la préfecture du Nord, Le Maire de la Commune de **Flêtre**, le Sous-préfet de Dunkerque, le Chef du service sécurité, risques et crises de la Direction départementale des territoires et de la mer du Nord, sont chargés, chacun en ce qui le concerne, de l'exécution du présent arrêté qui sera publié au recueil des actes administratifs de la préfecture du Nord.

Fait à Lille, le 24 juillet 2015  
Pour le préfet et par délégation  
Le Directeur départemental des  
territoires et de la mer



Philippe LALART

code postal : 59270	<b>Commune de FLETRE</b>	code Insee : 59237
---------------------	--------------------------	--------------------

## Fiche communale d'informations sur les risques naturels, miniers et technologiques

pour l'application des I, II de l'article L 125-5 du Code de l'environnement

**1. Fiche communale annexée à l'arrêté préfectoral**

n° \_\_\_\_\_ du **24 juillet 2015** mis à jour le \_\_\_\_\_

servitudes

**2. Situation de la commune au regard d'un ou plusieurs plans de prévention de risques [ PPR ]**

**2.1 La commune est située dans le périmètre d'un PPR**

	naturels	<input checked="" type="checkbox"/>	miniers	<input type="checkbox"/>	technologiques	<input type="checkbox"/>	non
--	----------	-------------------------------------	---------	--------------------------	----------------	--------------------------	-----

\_\_\_\_\_

date **Prescrit le 13/02/2001** aléa **Inondation**

PPR inondation

Les documents de référence mentionnés à l'article R125-24 du Code de l'environnement sont :

\_\_\_\_\_

\_\_\_\_\_

consultable sur Internet \* \_\_\_\_\_

consultable sur Internet \* \_\_\_\_\_

consultable sur Internet \* \_\_\_\_\_

Le règlement de ce PPR intègre des prescriptions de travaux oui  non

**2.2 La commune est située dans le périmètre d'un PPR**

	naturels	<input type="checkbox"/>	miniers	<input type="checkbox"/>	technologiques	<input type="checkbox"/>	non
--	----------	--------------------------	---------	--------------------------	----------------	--------------------------	-----

\_\_\_\_\_

date \_\_\_\_\_ aléa \_\_\_\_\_

Les documents de référence mentionnés à l'article R125-24 du Code de l'environnement sont :

\_\_\_\_\_

\_\_\_\_\_

consultable sur Internet \* \_\_\_\_\_

consultable sur Internet \* \_\_\_\_\_

consultable sur Internet \* \_\_\_\_\_

Le règlement de ce PPR intègre des prescriptions de travaux oui  non

**2.3 La commune est située dans le périmètre d'un PPR**

	naturels	<input type="checkbox"/>	miniers	<input type="checkbox"/>	technologiques	<input type="checkbox"/>	non
--	----------	--------------------------	---------	--------------------------	----------------	--------------------------	-----

\_\_\_\_\_

date \_\_\_\_\_ aléa \_\_\_\_\_

Les documents de référence mentionnés à l'article R125-24 du Code de l'environnement sont :

\_\_\_\_\_

\_\_\_\_\_

consultable sur Internet \* \_\_\_\_\_

consultable sur Internet \* \_\_\_\_\_

consultable sur Internet \* \_\_\_\_\_

Le règlement de ce PPR intègre des prescriptions de travaux oui  non

**2.4 La commune est située dans le périmètre d'un PPR**

	naturels	<input type="checkbox"/>	miniers	<input type="checkbox"/>	technologiques	<input type="checkbox"/>	non
--	----------	--------------------------	---------	--------------------------	----------------	--------------------------	-----

\_\_\_\_\_

date \_\_\_\_\_ aléa \_\_\_\_\_

Les documents de référence mentionnés à l'article R125-24 du Code de l'environnement sont :

\_\_\_\_\_

\_\_\_\_\_

consultable sur Internet \* \_\_\_\_\_

consultable sur Internet \* \_\_\_\_\_

consultable sur Internet \* \_\_\_\_\_

Le règlement de ce PPR intègre des prescriptions de travaux oui  non

### 3. Situation de la commune au regard du zonage réglementaire pour la prise en compte de la sismicité

en application de l'article R 563-4 du code de l'environnement.

La commune est située dans une zone de sismicité

Fortes	Moyenne	Modérée	Faible	Très faible
zone 5	zone 4	zone 3	zone 2 X	Zone 1 *

\* Il n'existe aucune obligation réglementaire pour le niveau 1 de sismicité

Le document de référence mentionné à l'article R125-24 du Code de l'environnement est :

**Article D 563-8-1 sur la répartition des communes entre les cinq zones de sismicité**

consultable sur Internet \*

## pièces jointes

### 4. Cartographie

extraits de documents ou de dossiers permettant la localisation des immeubles au regard des risques encourus en application de l'article R125-26 du Code de l'environnement

La commune ne dispose pas de cartographie relative aux risques naturels et technologiques majeurs

### 5. Arrêtés portant ou ayant porté reconnaissance de l'état de catastrophe naturelle ou technologique

à la date de l'édition de la présente fiche communale

! La liste actualisée des arrêtés est consultable sur le site portail [www.prim.net](http://www.prim.net) dans la rubrique : Ma commune face aux risques

catastrophes naturelles

nombre

catastrophes technologiques

nombre

Le préfet du Nord

site\* [www.nord.gouv.fr](http://www.nord.gouv.fr)



Liberté • Egalité • Fraternité  
RÉPUBLIQUE FRANÇAISE

## PRÉFET DU NORD

Direction départementale  
des territoires  
et de la mer du Nord

Service Sécurité  
Risques et Crises.

### **Arrêté relatif à l'état des risques naturels, technologiques et miniers de biens immobiliers situés sur la commune de Flines lès Mortagne**

Le Directeur départemental des territoires et de la mer du Nord

Vu le code général des collectivités territoriales ;

Vu le code de l'environnement et notamment ses articles L.125-5 et R.125-23 à R.125-27, L.515-15 à L.515-26 et R.515-39 à R.515-50, L.562-1 à L.562-9 et R.562-1 à R.561-10, L.563-1 et R.563-1 à R.563-8-1 ;

Vu le code nouveau minier et notamment son article L.174-5 ;

Vu l'arrêté préfectoral du 24 juillet 2015 fixant la liste des communes du département du Nord concernées par l'obligation d'information sur les risques naturels, technologiques et miniers modifiant l'arrêté préfectoral du 15 février 2006 modifié par les arrêtés des 4 décembre 2007, 13 octobre 2008 et 19 avril 2011 ;

Vu l'arrêté préfectoral du 21 avril 2011 relatif à l'état des risques naturels et technologiques sur la commune de **Flines lès Mortagne** ;

Vu l'arrêté du 19 mars 2013 modifiant l'arrêté du 13 octobre 2005 portant définition du modèle d'imprimé pour l'établissement de l'état des risques naturels et technologiques ;

Vu l'arrêté préfectoral du 28 mai 2015 accordant délégation de signature à M. Philippe LALART, Directeur Départemental des Territoires et de la Mer Nord ;

Sur proposition du Chef du service sécurité risques et crises.

### **ARRÊTE**

**Article 1<sup>er</sup>** – Les éléments nécessaires à l'élaboration de l'état des risques pour l'information des acquéreurs et des locataires des biens immobiliers situés sur la commune de **Flines lès Mortagne** sont consignés dans le dossier d'informations annexé au présent arrêté.

Ce dossier comprend :

- la mention des risques naturels, technologiques et miniers pris en compte,
- la cartographie des zones exposées
- l'intitulé des documents auxquels le vendeur ou le bailleur peut se référer
- le niveau de sismicité réglementaire attaché à la commune.

Ce dossier et les documents de référence sont librement consultables en mairie de **Flines lès Mortagne**, préfecture et sous-préfecture de Valenciennes et sur le site des services de l'Etat à l'adresse suivante : [www.nord.gouv.fr](http://www.nord.gouv.fr).

**Article 2-** L'arrêté du 21 avril 2011 relatif à l'état des risques naturels et technologiques majeurs de biens immobiliers situés sur la commune de **Flines lès Mortagne** est abrogé.

Article 3- Une copie du présent arrêté et de son annexe est adressée en mairie de **Flines lès Mortagne** et à la chambre départementale des notaires. Le présent arrêté sera affiché en mairie de **Flines lès Mortagne**.

Article 4- Le Directeur de cabinet de la préfecture du Nord, Le Maire de la Commune de **Flines lès Mortagne**, le Sous-préfet de Valenciennes, le Chef du service sécurité, risques et crises de la Direction départementale des territoires et de la mer du Nord, sont chargés, chacun en ce qui le concerne, de l'exécution du présent arrêté qui sera publié au recueil des actes administratifs de la préfecture du Nord.

Fait à Lille, le 24 juillet 2015  
Pour le préfet et par délégation  
Le Directeur départemental des  
territoires et de la mer



Philippe LALART



code postal : 59158

**Commune de FLINES LES MORTAGNE**

code Insee : 59238

## Fiche communale d'informations sur les risques naturels, miniers et technologiques

pour l'application des I, II de l'article L. 125-5 du Code de l'environnement

### 1. Fiche communale annexée à l'arrêté préfectoral

n°

du

24 juillet 2015

mis à jour le

#### servitudes

### 2. Situation de la commune au regard d'un ou plusieurs plans de prévention de risques [ PPR ]

2.1 La commune est située dans le périmètre d'un PPR

naturels

miniers

technologiques

non 

date

aléa

Les documents de référence mentionnés à l'article R125-24 du Code de l'environnement sont :

consultable sur Internet \*

consultable sur Internet \*

consultable sur Internet \*

Le règlement de ce PPR intègre des prescriptions de travaux

oui

non

2.2 La commune est située dans le périmètre d'un PPR

naturels

miniers

technologiques

non

date

aléa

Les documents de référence mentionnés à l'article R125-24 du Code de l'environnement sont :

consultable sur Internet \*

consultable sur Internet \*

consultable sur Internet \*

Le règlement de ce PPR intègre des prescriptions de travaux

oui

non

2.3 La commune est située dans le périmètre d'un PPR

naturels

miniers

technologiques

non

date

aléa

Les documents de référence mentionnés à l'article R125-24 du Code de l'environnement sont :

consultable sur Internet \*

consultable sur Internet \*

consultable sur Internet \*

Le règlement de ce PPR intègre des prescriptions de travaux

oui

non

2.4 La commune est située dans le périmètre d'un PPR

naturels

miniers

technologiques

non

date

aléa

Les documents de référence mentionnés à l'article R125-24 du Code de l'environnement sont :

consultable sur Internet \*

consultable sur Internet \*

consultable sur Internet \*

Le règlement de ce PPR intègre des prescriptions de travaux

oui

non

**3. Situation de la commune au regard du zonage réglementaire pour la prise en compte de la sismicité**  
en application de l'article R 563-4 du code de l'environnement.

La commune est située dans une zone de sismicité

Forte	Moyenne	Moderée	Faible	Très faible
zone 5	zone 4	zone 3	zone 2 X	Zone 1 *

\* Il n'existe aucune obligation réglementaire pour le niveau 1 de sismicité

Le document de référence mentionné à l'article R125-24 du Code de l'environnement est :  
**Article D 563-8-1 sur la répartition des communes entre les cinq zones de sismicité**

consultable sur Internet \*

pièces jointes

**4. Cartographie**

extraits de documents ou de dossiers permettant la localisation des immeubles au regard des risques encourus  
en application de l'article R125-26 du Code de l'environnement

La commune est concernée par l'aléa minier. La cartographie présentant cet aléa est consultable sur Internet\*

L'extrait de l'Atlas Régional des Zones Inondées Scarpe aval est consultable sur Internet\*

**5. Arrêtés portant ou ayant porté reconnaissance de l'état de catastrophe naturelle ou technologique**

à la date de l'édition de la présente fiche communale

La liste actualisée des arrêtés est consultable sur le site portail [www.prim.net](http://www.prim.net) dans la rubrique : Ma commune face aux risques

catastrophes naturelles

nombre

catastrophes technologiques

nombre

Le préfet du Nord

site\* [www.nord.gouv.fr](http://www.nord.gouv.fr)



Liberté • Egalité • Fraternité  
RÉPUBLIQUE FRANÇAISE

## PRÉFET DU NORD

Direction départementale  
des territoires  
et de la mer du Nord

Service Sécurité  
Risques et Crises.

### **Arrêté relatif à l'état des risques naturels, technologiques et miniers de biens immobiliers situés sur la commune de Flines les Râches**

Le Directeur départemental des territoires et de la mer du Nord

Vu le code général des collectivités territoriales ;

Vu le code de l'environnement et notamment ses articles L.125-5 et R.125-23 à R.125-27, L.515-15 à L.515-26 et R.515-39 à R.515-50, L.562-1 à L.562-9 et R.562-1 à R.561-10, L.563-1 et R.563-1 à R.563-8-1 ;

Vu le code nouveau minier et notamment son article L.174-5 ;

Vu l'arrêté préfectoral du 24 juillet 2015 fixant la liste des communes du département du Nord concernées par l'obligation d'information sur les risques naturels, technologiques et miniers modifiant l'arrêté préfectoral du 15 février 2006 modifié par les arrêtés des 4 décembre 2007, 13 octobre 2008 et 19 avril 2011 ;

Vu l'arrêté préfectoral du 21 avril 2011 relatif à l'état des risques naturels et technologiques sur la commune de **Flines les Râches** ;

Vu l'arrêté du 19 mars 2013 modifiant l'arrêté du 13 octobre 2005 portant définition du modèle d'imprimé pour l'établissement de l'état des risques naturels et technologiques ;

Vu l'arrêté préfectoral du 28 mai 2015 accordant délégation de signature à M. Philippe LALART, Directeur Départemental des Territoires et de la Mer Nord ;

Sur proposition du Chef du service sécurité risques et crises.

### **ARRÊTE**

**Article 1<sup>er</sup>** – Les éléments nécessaires à l'élaboration de l'état des risques pour l'information des acquéreurs et des locataires des biens immobiliers situés sur la commune de **Flines les Râches** sont consignés dans le dossier d'informations annexé au présent arrêté.

Ce dossier comprend :

- la mention des risques naturels, technologiques et miniers pris en compte,
- la cartographie des zones exposées
- l'intitulé des documents auxquels le vendeur ou le bailleur peut se référer
- le niveau de sismicité réglementaire attaché à la commune.


Ce dossier et les documents de référence sont librement consultables en mairie de **Flines les Râches**, préfecture et sous-préfecture de Douai et sur le site des services de l'Etat à l'adresse suivante : [www.nord.gouv.fr](http://www.nord.gouv.fr).

**Article 2-** L'arrêté du 21 avril 2011 relatif à l'état des risques naturels et technologiques majeurs de biens immobiliers situés sur la commune de **Flines les Râches** est abrogé.

Article 3- Une copie du présent arrêté et de son annexe est adressée en mairie de **Flines les Râches** et à la chambre départementale des notaires. Le présent arrêté sera affiché en mairie de **Flines les Râches**.

Article 4- Le Directeur de cabinet de la préfecture du Nord, Le Maire de la Commune de **Flines les Râches**, le Sous-préfet de Douai, le Chef du service sécurité, risques et crises de la Direction départementale des territoires et de la mer du Nord, sont chargés, chacun en ce qui le concerne, de l'exécution du présent arrêté qui sera publié au recueil des actes administratifs de la préfecture du Nord.

Fait à Lille, le 24 juillet 2015  
Pour le préfet et par délégation  
Le Directeur départemental des  
territoires et de la mer



Philippe LALART

code postal : 59148

Commune de **FLINES LES RACHES**

code Insee : 59239

## Fiche communale d'informations sur les risques naturels, miniers et technologiques

pour l'application des I, II de l'article L 125-5 du Code de l'environnement

### 1. Fiche communale annexée à l'arrêté préfectoral

n°

du

24 juillet 2015

mis à jour le

#### servitudes

### 2. Situation de la commune au regard d'un ou plusieurs plans de prévention de risques [ PPR ]

#### 2.1 La commune est située dans le périmètre d'un PPR

naturels miniers technologiques non 

PPRT Nitrobickford

date

Approuvé le 12/07/2010

aléa

Suppression

Les documents de référence mentionnés à l'article R125-24 du Code de l'environnement sont :

La note de présentationconsultable sur Internet \* Le règlementconsultable sur Internet \* Les documents graphiques : extrait du zonage réglementaire du PPRT Nitrobickfordconsultable sur Internet \* 

Le règlement de ce PPR intègre des prescriptions de travaux

oui  non 

#### 2.2 La commune est située dans le périmètre d'un PPR

naturels miniers technologiques non 

date

aléa

Les documents de référence mentionnés à l'article R125-24 du Code de l'environnement sont :

consultable sur Internet \* consultable sur Internet \* consultable sur Internet \* 

Le règlement de ce PPR intègre des prescriptions de travaux

oui  non 

#### 2.3 La commune est située dans le périmètre d'un PPR

naturels miniers technologiques non 

date

aléa

Les documents de référence mentionnés à l'article R125-24 du Code de l'environnement sont :

consultable sur Internet \* consultable sur Internet \* consultable sur Internet \* 

Le règlement de ce PPR intègre des prescriptions de travaux

oui  non 

#### 2.4 La commune est située dans le périmètre d'un PPR

naturels miniers technologiques non 

date

aléa

Les documents de référence mentionnés à l'article R125-24 du Code de l'environnement sont :

consultable sur Internet \* consultable sur Internet \* consultable sur Internet \* 

Le règlement de ce PPR intègre des prescriptions de travaux

oui  non

### 3. Situation de la commune au regard du zonage réglementaire pour la prise en compte de la sismicité

en application de l'article R 563-4 du code de l'environnement.

	Forté	Moyenne	Modérée	Faible	Très faible
La commune est située dans une zone de sismicité	zone 5	zone 4	zone 3	zone 2 X	Zone 1 *

\* Il n'existe aucune obligation réglementaire pour le niveau 1 de sismicité

Le document de référence mentionné à l'article R125-24 du Code de l'environnement est :

**Article D 563-8-1 sur la répartition des communes entre les cinq zones de sismicité**

consultable sur Internet \*

## pièces jointes

### 4. Cartographie

extraits de documents ou de dossiers permettant la localisation des immeubles au regard des risques encourus en application de l'article R125-26 du Code de l'environnement

La commune est concernée par l'aléa minier. La cartographie présentant cet aléa est consultable sur Internet\*

L'extrait de l'Atlas Régional des Zones Inondables Scarpe aval est consultable sur Internet\*

### 5. Arrêtés portant ou ayant porté reconnaissance de l'état de catastrophe naturelle ou technologique

à la date de l'édition de la présente fiche communale

! La liste actualisée des arrêtés est consultable sur le site portail [www.prim.net](http://www.prim.net) dans la rubrique : Ma commune face aux risques

catastrophes naturelles

nombre

catastrophes technologiques

nombre

Le préfet du Nord

site\* [www.nord.gouv.fr](http://www.nord.gouv.fr)



## PRÉFET DU NORD

Direction départementale  
des territoires  
et de la mer du Nord

Service Sécurité  
Risques et Crises.

### **Arrêté relatif à l'état des risques naturels, technologiques et miniers de biens immobiliers situés sur la commune de Floursies**

Le Directeur départemental des territoires et de la mer du Nord

Vu le code général des collectivités territoriales ;

Vu le code de l'environnement et notamment ses articles L.125-5 et R.125-23 à R.125-27, L.515-15 à L.515-26 et R.515-39 à R.515-50, L.562-1 à L.562-9 et R.562-1 à R.561-10, L.563-1 et R.563-1 à R.563-8-1 ;

Vu le code nouveau minier et notamment son article L.174-5 ;

Vu l'arrêté préfectoral du 24 juillet 2015 fixant la liste des communes du département du Nord concernées par l'obligation d'information sur les risques naturels, technologiques et miniers modifiant l'arrêté préfectoral du 15 février 2006 modifié par les arrêtés des 4 décembre 2007, 13 octobre 2008 et 19 avril 2011 ;

Vu l'arrêté préfectoral du 21 avril 2011 relatif à l'état des risques naturels et technologiques sur la commune de **Floursies** ;

Vu l'arrêté du 19 mars 2013 modifiant l'arrêté du 13 octobre 2005 portant définition du modèle d'imprimé pour l'établissement de l'état des risques naturels et technologiques ;

Vu l'arrêté préfectoral du 28 mai 2015 accordant délégation de signature à M. Philippe LALART, Directeur Départemental des Territoires et de la Mer Nord ;

Sur proposition du Chef du service sécurité risques et crises.

### **ARRÊTE**

**Article 1<sup>er</sup>** – Les éléments nécessaires à l'élaboration de l'état des risques pour l'information des acquéreurs et des locataires des biens immobiliers situés sur la commune de **Floursies** sont consignés dans le dossier d'informations annexé au présent arrêté.

Ce dossier comprend :

- la mention des risques naturels, technologiques et miniers pris en compte,
- la cartographie des zones exposées
- l'intitulé des documents auxquels le vendeur ou le bailleur peut se référer
- le niveau de sismicité réglementaire attaché à la commune.

Ce dossier et les documents de référence sont librement consultables en mairie de **Floursies**, préfecture et sous-préfecture de Avesnes et sur le site des services de l'Etat à l'adresse suivante : [www.nord.gouv.fr](http://www.nord.gouv.fr).

**Article 2-** L'arrêté du 21 avril 2011 relatif à l'état des risques naturels et technologiques majeurs de biens immobiliers situés sur la commune de **Floursies** est abrogé.

Article 3- Une copie du présent arrêté et de son annexe est adressée en mairie de **Floursies** et à la chambre départementale des notaires. Le présent arrêté sera affiché en mairie de **Floursies**.

Article 4- Le Directeur de cabinet de la préfecture du Nord, Le Maire de la Commune de **Floursies**, le Sous-préfet de Avesnes, le Chef du service sécurité, risques et crises de la Direction départementale des territoires et de la mer du Nord, sont chargés, chacun en ce qui le concerne, de l'exécution du présent arrêté qui sera publié au recueil des actes administratifs de la préfecture du Nord.

Fait à Lille, le 24 juillet 2015  
Pour le préfet et par délégation  
Le Directeur départemental des  
territoires et de la mer



Philippe LALART



code postal : 59440

**Commune de FLOURSIES**

code Insee : 59240

## Fiche communale d'informations sur les risques naturels, miniers et technologiques

pour l'application des I, II de l'article L 125-5 du Code de l'environnement

### 1. Fiche communale annexée à l'arrêté préfectoral

n°

du

24 juillet 2015

mis à jour le

#### servitudes

### 2. Situation de la commune au regard d'un ou plusieurs plans de prévention de risques [ PPR ]

2.1 La commune est située dans le périmètre d'un PPR naturels  miniers  technologiques  non

date

aléa

Les documents de référence mentionnés à l'article R125-24 du Code de l'environnement sont :

consultable sur Internet \*

consultable sur Internet \*

consultable sur Internet \*

Le règlement de ce PPR intègre des prescriptions de travaux

oui

non

2.2 La commune est située dans le périmètre d'un PPR naturels  miniers  technologiques  non

date

aléa

Les documents de référence mentionnés à l'article R125-24 du Code de l'environnement sont :

consultable sur Internet \*

consultable sur Internet \*

consultable sur Internet \*

Le règlement de ce PPR intègre des prescriptions de travaux

oui

non

2.3 La commune est située dans le périmètre d'un PPR naturels  miniers  technologiques  non

date

aléa

Les documents de référence mentionnés à l'article R125-24 du Code de l'environnement sont :

consultable sur Internet \*

consultable sur Internet \*

consultable sur Internet \*

Le règlement de ce PPR intègre des prescriptions de travaux

oui

non

2.4 La commune est située dans le périmètre d'un PPR naturels  miniers  technologiques  non

date

aléa

Les documents de référence mentionnés à l'article R125-24 du Code de l'environnement sont :

consultable sur Internet \*

consultable sur Internet \*

consultable sur Internet \*

Le règlement de ce PPR intègre des prescriptions de travaux

oui

non

**3. Situation de la commune au regard du zonage réglementaire pour la prise en compte de la sismicité**  
en application de l'article R 563-4 du code de l'environnement.

	Forte	Moyenne	Modérée	Faible	Très faible
La commune est située dans une zone de sismicité	zone 5	zone 4	zone 3 <b>X</b>	zone 2	Zone 1 *

\* Il n'existe aucune obligation réglementaire pour le niveau 1 de sismicité

Le document de référence mentionné à l'article R125-24 du Code de l'environnement est :  
**Article D 563-8-1 sur la répartition des communes entre les cinq zones de sismicité**

consultable sur Internet \*

**pièces jointes**

**4. Cartographie**

extraits de documents ou de dossiers permettant la localisation des immeubles au regard des risques encourus  
en application de l'article R125-26 du Code de l'environnement

La commune est concernée par l'aléa minier. La cartographie présentant cet aléa est consultable sur Internet\*

**5. Arrêtés portant ou ayant porté reconnaissance de l'état de catastrophe naturelle ou technologique**  
à la date de l'édition de la présente fiche communale

! La liste actualisée des arrêtés est consultable sur le site portail [www.prim.net](http://www.prim.net) dans la rubrique : **Ma commune face aux risques**

catastrophes naturelles

nombre

catastrophes technologiques

nombre

Le préfet du Nord

site\* [www.nord.gouv.fr](http://www.nord.gouv.fr)



## PRÉFET DU NORD

Direction départementale  
des territoires  
et de la mer du Nord

Service Sécurité  
Risques et Crises.

### **Arrêté relatif à l'état des risques naturels, technologiques et miniers de biens immobiliers situés sur la commune de Floyon**

Le Directeur départemental des territoires et de la mer du Nord

Vu le code général des collectivités territoriales ;

Vu le code de l'environnement et notamment ses articles L.125-5 et R.125-23 à R.125-27, L.515-15 à L.515-26 et R.515-39 à R.515-50, L.562-1 à L.562-9 et R.562-1 à R.561-10, L.563-1 et R.563-1 à R.563-8-1 ;

Vu le code nouveau minier et notamment son article L.174-5 ;

Vu l'arrêté préfectoral du 24 juillet 2015 fixant la liste des communes du département du Nord concernées par l'obligation d'information sur les risques naturels, technologiques et miniers modifiant l'arrêté préfectoral du 15 février 2006 modifié par les arrêtés des 4 décembre 2007, 13 octobre 2008 et 19 avril 2011 ;

Vu l'arrêté préfectoral du 21 avril 2011 relatif à l'état des risques naturels et technologiques sur la commune de **Floyon** ;

Vu l'arrêté du 19 mars 2013 modifiant l'arrêté du 13 octobre 2005 portant définition du modèle d'imprimé pour l'établissement de l'état des risques naturels et technologiques ;

Vu l'arrêté préfectoral du 28 mai 2015 accordant délégation de signature à M. Philippe LALART, Directeur Départemental des Territoires et de la Mer Nord ;

Sur proposition du Chef du service sécurité risques et crises.

### **ARRÊTE**

**Article 1<sup>er</sup>** – Les éléments nécessaires à l'élaboration de l'état des risques pour l'information des acquéreurs et des locataires des biens immobiliers situés sur la commune de **Floyon** sont consignés dans le dossier d'informations annexé au présent arrêté.

Ce dossier comprend :

- la mention des risques naturels, technologiques et miniers pris en compte,
- la cartographie des zones exposées
- l'intitulé des documents auxquels le vendeur ou le bailleur peut se référer
- le niveau de sismicité réglementaire attaché à la commune.

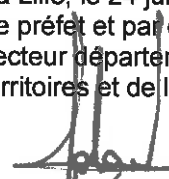
Ce dossier et les documents de référence sont librement consultables en mairie de **Floyon**, préfecture et sous-préfecture de Avesnes et sur le site des services de l'Etat à l'adresse suivante : [www.nord.gouv.fr](http://www.nord.gouv.fr).

**Article 2-** L'arrêté du 21 avril 2011 relatif à l'état des risques naturels et technologiques majeurs de biens immobiliers situés sur la commune de **Floyon** est abrogé.

Article 3- Une copie du présent arrêté et de son annexe est adressée en mairie de **Floyon** et à la chambre départementale des notaires. Le présent arrêté sera affiché en mairie de **Floyon**.

Article 4- Le Directeur de cabinet de la préfecture du Nord, Le Maire de la Commune de **Floyon**, le Sous-préfet de Avesnes, le Chef du service sécurité, risques et crises de la Direction départementale des territoires et de la mer du Nord, sont chargés, chacun en ce qui le concerne, de l'exécution du présent arrêté qui sera publié au recueil des actes administratifs de la préfecture du Nord.

Fait à Lille, le 24 juillet 2015  
Pour le préfet et par délégation  
Le Directeur départemental des  
territoires et de la mer



Philippe LALART

Préfecture du Nord

code postal : 59219

Commune de FLOYON

code Insee : 59241

## Fiche communale d'informations sur les risques naturels, miniers et technologiques

pour l'application des I, II de l'article L 125-5 du Code de l'environnement

### 1. Fiche communale annexée à l'arrêté préfectoral

n°

du

24 juillet 2015

mis à jour le

#### servitudes

### 2. Situation de la commune au regard d'un ou plusieurs plans de prévention de risques [ PPR ]

#### 2.1 La commune est située dans le périmètre d'un PPR

naturels

miniers

technologiques

non

PPRI de l'Helpe Mineure

date

Approuvé le 18/12/2009

aléa Inondation par débordement du lit mineur dans le lit majeur et de ses principaux affluents

Les documents de référence mentionnés à l'article R125-24 du Code de l'environnement sont :

La note de présentation

consultable sur Internet \*

Le règlement

consultable sur Internet \*

Les documents graphiques : extrait du zonage réglementaire du PPRI de l'Helpe Mineure

consultable sur Internet \*

Le règlement de ce PPR intègre des prescriptions de travaux

oui  non

#### 2.2 La commune est située dans le périmètre d'un PPR

naturels

miniers

technologiques

non

PPRI

date

Prescrit le 13/02/2001

aléa

Inondation

Les documents de référence mentionnés à l'article R125-24 du Code de l'environnement sont :

consultable sur Internet \*

consultable sur Internet \*

consultable sur Internet \*

Le règlement de ce PPR intègre des prescriptions de travaux

oui  non

#### 2.3 La commune est située dans le périmètre d'un PPR

naturels

miniers

technologiques

non

date

aléa

Les documents de référence mentionnés à l'article R125-24 du Code de l'environnement sont :

consultable sur Internet \*

consultable sur Internet \*

consultable sur Internet \*

Le règlement de ce PPR intègre des prescriptions de travaux

oui  non

#### 2.4 La commune est située dans le périmètre d'un PPR

naturels

miniers

technologiques

non

date

aléa

Les documents de référence mentionnés à l'article R125-24 du Code de l'environnement sont :

consultable sur Internet \*

consultable sur Internet \*

consultable sur Internet \*

Le règlement de ce PPR intègre des prescriptions de travaux

oui  non

**3. Situation de la commune au regard du zonage réglementaire pour la prise en compte de la sismicité**  
en application de l'article R 563-4 du code de l'environnement.

La commune est située dans une zone de sismicité

Forte	Moyenne	Modérée	Faible	Très faible
zone 5	zone 4	zone 3	zone 2 X	Zone 1 *

\* Il n'existe aucune obligation réglementaire pour le niveau 1 de sismicité

Le document de référence mentionné à l'article R125-24 du Code de l'environnement est :  
**Article D 563-8-1 sur la répartition des communes entre les cinq zones de sismicité**

consultable sur Internet \*

**pièces jointes**

**4. Cartographie**

extraits de documents ou de dossiers permettant la localisation des immeubles au regard des risques encourus  
en application de l'article R125-26 du Code de l'environnement

L'extrait de l'aléa historique du PPRI de l'Helpe Mineure est consultable sur Internet\*

**5. Arrêtés portant ou ayant porté reconnaissance de l'état de catastrophe naturelle ou technologique**

à la date de l'édition de la présente fiche communale

! La liste actualisée des arrêtés est consultable sur le site portail [www.prim.net](http://www.prim.net) dans la rubrique : Ma commune face aux risques

catastrophes naturelles

nombre

catastrophes technologiques

nombre

Le préfet du Nord

site\* [www.nord.gouv.fr](http://www.nord.gouv.fr)

## PRÉFET DU NORD

Direction départementale  
des territoires  
et de la mer du Nord

Service Sécurité  
Risques et Crises.

### **Arrêté relatif à l'état des risques naturels, technologiques et miniers de biens immobiliers situés sur la commune de Fontaine au Bois**

Le Directeur départemental des territoires et de la mer du Nord

Vu le code général des collectivités territoriales ;

Vu le code de l'environnement et notamment ses articles L.125-5 et R.125-23 à R.125-27, L.515-15 à L.515-26 et R.515-39 à R.515-50, L.562-1 à L.562-9 et R.562-1 à R.561-10, L.563-1 et R.563-1 à R.563-8-1 ;

Vu le code nouveau minier et notamment son article L.174-5 ;

Vu l'arrêté préfectoral du 24 juillet 2015 fixant la liste des communes du département du Nord concernées par l'obligation d'information sur les risques naturels, technologiques et miniers modifiant l'arrêté préfectoral du 15 février 2006 modifié par les arrêtés des 4 décembre 2007, 13 octobre 2008 et 19 avril 2011 ;

Vu l'arrêté préfectoral du 21 avril 2011 relatif à l'état des risques naturels et technologiques sur la commune de **Fontaine au Bois** ;

Vu l'arrêté du 19 mars 2013 modifiant l'arrêté du 13 octobre 2005 portant définition du modèle d'imprimé pour l'établissement de l'état des risques naturels et technologiques ;

Vu l'arrêté préfectoral du 28 mai 2015 accordant délégation de signature à M. Philippe LALART, Directeur Départemental des Territoires et de la Mer Nord ;

Sur proposition du Chef du service sécurité risques et crises.

### **ARRÊTE**

**Article 1<sup>er</sup>** – Les éléments nécessaires à l'élaboration de l'état des risques pour l'information des acquéreurs et des locataires des biens immobiliers situés sur la commune de **Fontaine au Bois** sont consignés dans le dossier d'informations annexé au présent arrêté.

Ce dossier comprend :

- la mention des risques naturels, technologiques et miniers pris en compte,
- la cartographie des zones exposées
- l'intitulé des documents auxquels le vendeur ou le bailleur peut se référer
- le niveau de sismicité réglementaire attaché à la commune.

Ce dossier et les documents de référence sont librement consultables en mairie de **Fontaine au Bois**, préfecture et sous-préfecture de Avesnes et sur le site des services de l'Etat à l'adresse suivante : [www.nord.gouv.fr](http://www.nord.gouv.fr).

**Article 2-** L'arrêté du 21 avril 2011 relatif à l'état des risques naturels et technologiques majeurs de biens immobiliers situés sur la commune de **Fontaine au Bois** est abrogé.

Article 3- Une copie du présent arrêté et de son annexe est adressée en mairie de **Fontaine au Bois** et à la chambre départementale des notaires. Le présent arrêté sera affiché en mairie de **Fontaine au Bois**.

Article 4- Le Directeur de cabinet de la préfecture du Nord, Le Maire de la Commune de **Fontaine au Bois**, le Sous-préfet de Avesnes, le Chef du service sécurité, risques et crises de la Direction départementale des territoires et de la mer du Nord, sont chargés, chacun en ce qui le concerne, de l'exécution du présent arrêté qui sera publié au recueil des actes administratifs de la préfecture du Nord.

Fait à Lille, le 24 juillet 2015  
Pour le préfet et par délégation  
Le Directeur départemental des  
territoires et de la mer



Philippe LALART





code postal : 59400

Commune de FONTAINE AU BOIS

code Insee : 59242

# Fiche communale d'informations sur les risques naturels, miniers et technologiques

pour l'application des I, II de l'article L 125-5 du Code de l'environnement

## 1. Fiche communale annexée à l'arrêté préfectoral

n°

du

24 juillet 2015

mis à jour le

### servitudes

## 2. Situation de la commune au regard d'un ou plusieurs plans de prévention de risques [ PPR ]

### 2.1 La commune est située dans le périmètre d'un PPR

naturels

miniers

technologiques

non

PPRI de l'Ecaillon

date

Prescrit le 10/03/2015

aléa

Inondation par débordement du cours d'eau et de ses affluents

Les documents de référence mentionnés à l'article R125-24 du Code de l'environnement sont :

consultable sur Internet \*

consultable sur Internet \*

consultable sur Internet \*

Le règlement de ce PPR intègre des prescriptions de travaux

oui

non

### 2.2 La commune est située dans le périmètre d'un PPR

naturels

miniers

technologiques

non

date

aléa

Les documents de référence mentionnés à l'article R125-24 du Code de l'environnement sont :

consultable sur Internet \*

consultable sur Internet \*

consultable sur Internet \*

Le règlement de ce PPR intègre des prescriptions de travaux

oui

non

### 2.3 La commune est située dans le périmètre d'un PPR

naturels

miniers

technologiques

non

date

aléa

Les documents de référence mentionnés à l'article R125-24 du Code de l'environnement sont :

consultable sur Internet \*

consultable sur Internet \*

consultable sur Internet \*

Le règlement de ce PPR intègre des prescriptions de travaux

oui

non

### 2.4 La commune est située dans le périmètre d'un PPR

naturels

miniers

technologiques

non

date

aléa

Les documents de référence mentionnés à l'article R125-24 du Code de l'environnement sont :

consultable sur Internet \*

consultable sur Internet \*

consultable sur Internet \*

Le règlement de ce PPR intègre des prescriptions de travaux

oui

non

**3. Situation de la commune au regard du zonage réglementaire pour la prise en compte de la sismicité**  
en application de l'article R 563-4 du code de l'environnement.

La commune est située dans une zone de sismicité

Fort	Moyenne	Modérée	Faible	Très faible
zone 5	zone 4	zone 3 X	zone 2	Zone 1 *

\* Il n'existe aucune obligation réglementaire pour le niveau 1 de sismicité

Le document de référence mentionné à l'article R125-24 du Code de l'environnement est :  
**Article D 563-8-1 sur la répartition des communes entre les cinq zones de sismicité**

consultable sur Internet \*

pièces jointes

**4. Cartographie**

extraits de documents ou de dossiers permettant la localisation des immeubles au regard des risques encourus  
en application de l'article R125-26 du Code de l'environnement

La carte de l'aléa de référence du PPRI de l'Ecaillon est disponible sur Internet\*. Elle remplace la carte AZI

**5. Arrêtés portant ou ayant porté reconnaissance de l'état de catastrophe naturelle ou technologique**  
à la date de l'édition de la présente fiche communale

! La liste actualisée des arrêtés est consultable sur le site portail [www.prim.net](http://www.prim.net) dans la rubrique : Ma commune face aux risques

catastrophes naturelles	nombre	catastrophes technologiques	nombre
-------------------------	--------	-----------------------------	--------

Le préfet du Nord

site\* [www.nord.gouv.fr](http://www.nord.gouv.fr)



## PRÉFET DU NORD

Direction départementale  
des territoires  
et de la mer du Nord

Service Sécurité  
Risques et Crises.

### **Arrêté relatif à l'état des risques naturels, technologiques et miniers de biens immobiliers situés sur la commune de Fontaine au Pire**

Le Directeur départemental des territoires et de la mer du Nord

Vu le code général des collectivités territoriales ;

Vu le code de l'environnement et notamment ses articles L.125-5 et R.125-23 à R.125-27, L.515-15 à L.515-26 et R.515-39 à R.515-50, L.562-1 à L.562-9 et R.562-1 à R.561-10, L.563-1 et R.563-1 à R.563-8-1 ;

Vu le code nouveau minier et notamment son article L.174-5 ;

Vu l'arrêté préfectoral du 24 juillet 2015 fixant la liste des communes du département du Nord concernées par l'obligation d'information sur les risques naturels, technologiques et miniers modifiant l'arrêté préfectoral du 15 février 2006 modifié par les arrêtés des 4 décembre 2007, 13 octobre 2008 et 19 avril 2011 ;

Vu l'arrêté préfectoral du 21 avril 2011 relatif à l'état des risques naturels et technologiques sur la commune de **Fontaine au Pire** ;

Vu l'arrêté du 19 mars 2013 modifiant l'arrêté du 13 octobre 2005 portant définition du modèle d'imprimé pour l'établissement de l'état des risques naturels et technologiques ;

Vu l'arrêté préfectoral du 28 mai 2015 accordant délégation de signature à M. Philippe LALART, Directeur Départemental des Territoires et de la Mer Nord ;

Sur proposition du Chef du service sécurité risques et crises.

### **ARRÊTE**

**Article 1<sup>er</sup>** – Les éléments nécessaires à l'élaboration de l'état des risques pour l'information des acquéreurs et des locataires des biens immobiliers situés sur la commune de **Fontaine au Pire** sont consignés dans le dossier d'informations annexé au présent arrêté.

Ce dossier comprend :

- la mention des risques naturels, technologiques et miniers pris en compte,
- la cartographie des zones exposées
- l'intitulé des documents auxquels le vendeur ou le bailleur peut se référer
- le niveau de sismicité réglementaire attaché à la commune.


Ce dossier et les documents de référence sont librement consultables en mairie de **Fontaine au Pire**, préfecture et sous-préfecture de Cambrai et sur le site des services de l'Etat à l'adresse suivante : [www.nord.gouv.fr](http://www.nord.gouv.fr).

**Article 2-** L'arrêté du 21 avril 2011 relatif à l'état des risques naturels et technologiques majeurs de biens immobiliers situés sur la commune de **Fontaine au Pire** est abrogé.

Article 3- Une copie du présent arrêté et de son annexe est adressée en mairie de **Fontaine au Pire** et à la chambre départementale des notaires. Le présent arrêté sera affiché en mairie de **Fontaine au Pire**.

Article 4- Le Directeur de cabinet de la préfecture du Nord, Le Maire de la Commune de **Fontaine au Pire**, le Sous-préfet de Cambrai, le Chef du service sécurité, risques et crises de la Direction départementale des territoires et de la mer du Nord, sont chargés, chacun en ce qui le concerne, de l'exécution du présent arrêté qui sera publié au recueil des actes administratifs de la préfecture du Nord.

Fait à Lille, le 24 juillet 2015  
Pour le préfet et par délégation  
Le Directeur départemental des  
territoires et de la mer



Philippe LALART

code postal : 59157

Commune de FONTAINE AU PIRE

code Insee : 59243

## Fiche communale d'informations sur les risques naturels, miniers et technologiques

pour l'application des I, II de l'article L 125-5 du Code de l'environnement

### 1. Fiche communale annexée à l'arrêté préfectoral

n°

du

24 juillet 2015

mis à jour le

#### servitudes

### 2. Situation de la commune au regard d'un ou plusieurs plans de prévention de risques [ PPR ]

#### 2.1 La commune est située dans le périmètre d'un PPR

naturels miniers technologiques non 

PPRI

date

Prescrit le 13/02/2001

aléa

Inondation

Les documents de référence mentionnés à l'article R125-24 du Code de l'environnement sont :

consultable sur Internet \* consultable sur Internet \* consultable sur Internet \* 

Le règlement de ce PPR intègre des prescriptions de travaux

oui non 

#### 2.2 La commune est située dans le périmètre d'un PPR

naturels miniers technologiques non 

PPRMT

date

Prescrit le 19/06/2001

aléa

Mouvement de terrain

Les documents de référence mentionnés à l'article R125-24 du Code de l'environnement sont :

consultable sur Internet \* consultable sur Internet \* consultable sur Internet \* 

Le règlement de ce PPR intègre des prescriptions de travaux

oui non 

#### 2.3 La commune est située dans le périmètre d'un PPR

naturels miniers technologiques non 

date

aléa

Les documents de référence mentionnés à l'article R125-24 du Code de l'environnement sont :

consultable sur Internet \* consultable sur Internet \* consultable sur Internet \* 

Le règlement de ce PPR intègre des prescriptions de travaux

oui non 

#### 2.4 La commune est située dans le périmètre d'un PPR

naturels miniers technologiques non 

date

aléa

Les documents de référence mentionnés à l'article R125-24 du Code de l'environnement sont :

consultable sur Internet \* consultable sur Internet \* consultable sur Internet \* 

Le règlement de ce PPR intègre des prescriptions de travaux

oui non

**3. Situation de la commune au regard du zonage réglementaire pour la prise en compte de la sismicité**  
en application de l'article R 563-4 du code de l'environnement.

La commune est située dans une zone de sismicité

	Forte	Moyenne	Modérée	Faible	Très faible
	zone 5	zone 4	zone 3 X	zone 2	Zone 1 *

\* Il n'existe aucune obligation réglementaire pour le niveau 1 de sismicité

Le document de référence mentionné à l'article R125-24 du Code de l'environnement est :  
**Article D 563-8-1 sur la répartition des communes entre les cinq zones de sismicité**

consultable sur Internet \*

pièces jointes

**4. Cartographie**

extraits de documents ou de dossiers permettant la localisation des immeubles au regard des risques encourus  
en application de l'article R125-26 du Code de l'environnement

La carte d'état des risques naturels est consultable sur Internet\*

**5. Arrêtés portant ou ayant porté reconnaissance de l'état de catastrophe naturelle ou technologique**  
à la date de l'édition de la présente fiche communale

! La liste actualisée des arrêtés est consultable sur le site portail [www.prim.net](http://www.prim.net) dans la rubrique : Ma commune face aux risques

catastrophes naturelles	nombre	catastrophes technologiques	nombre
-------------------------	--------	-----------------------------	--------

Le préfet du Nord

site\* [www.nord.gouv.fr](http://www.nord.gouv.fr)



## PRÉFET DU NORD

Direction départementale  
des territoires  
et de la mer du Nord

Service Sécurité  
Risques et Crises.

### **Arrêté relatif à l'état des risques naturels, technologiques et miniers de biens immobiliers situés sur la commune de Fontaine notre Dame**

Le Directeur départemental des territoires et de la mer du Nord

Vu le code général des collectivités territoriales ;

Vu le code de l'environnement et notamment ses articles L.125-5 et R.125-23 à R.125-27, L.515-15 à L.515-26 et R.515-39 à R.515-50, L.562-1 à L.562-9 et R.562-1 à R.561-10, L.563-1 et R.563-1 à R.563-8-1 ;

Vu le code nouveau minier et notamment son article L.174-5 ;

Vu l'arrêté préfectoral du 24 juillet 2015 fixant la liste des communes du département du Nord concernées par l'obligation d'information sur les risques naturels, technologiques et miniers modifiant l'arrêté préfectoral du 15 février 2006 modifié par les arrêtés des 4 décembre 2007, 13 octobre 2008 et 19 avril 2011 ;

Vu l'arrêté préfectoral du 21 avril 2011 relatif à l'état des risques naturels et technologiques sur la commune de **Fontaine notre Dame** ;

Vu l'arrêté du 19 mars 2013 modifiant l'arrêté du 13 octobre 2005 portant définition du modèle d'imprimé pour l'établissement de l'état des risques naturels et technologiques ;

Vu l'arrêté préfectoral du 28 mai 2015 accordant délégation de signature à M. Philippe LALART, Directeur Départemental des Territoires et de la Mer Nord ;

Sur proposition du Chef du service sécurité risques et crises.

### **ARRÊTE**

**Article 1<sup>er</sup>** – Les éléments nécessaires à l'élaboration de l'état des risques pour l'information des acquéreurs et des locataires des biens immobiliers situés sur la commune de **Fontaine notre Dame** sont consignés dans le dossier d'informations annexé au présent arrêté.

Ce dossier comprend :

- la mention des risques naturels, technologiques et miniers pris en compte,
- la cartographie des zones exposées
- l'intitulé des documents auxquels le vendeur ou le bailleur peut se référer
- le niveau de sismicité réglementaire attaché à la commune.

Ce dossier et les documents de référence sont librement consultables en mairie de **Fontaine notre Dame**, préfecture et sous-préfecture de Cambrai et sur le site des services de l'Etat à l'adresse suivante : [www.nord.gouv.fr](http://www.nord.gouv.fr).

**Article 2-** L'arrêté du 21 avril 2011 relatif à l'état des risques naturels et technologiques majeurs de biens immobiliers situés sur la commune de **Fontaine notre Dame** est abrogé.

Article 3- Une copie du présent arrêté et de son annexe est adressée en mairie de **Fontaine notre Dame** et à la chambre départementale des notaires. Le présent arrêté sera affiché en mairie de **Fontaine notre Dame**.

Article 4- Le Directeur de cabinet de la préfecture du Nord, Le Maire de la Commune de **Fontaine notre Dame**, le Sous-préfet de Cambrai, le Chef du service sécurité, risques et crises de la Direction départementale des territoires et de la mer du Nord, sont chargés, chacun en ce qui le concerne, de l'exécution du présent arrêté qui sera publié au recueil des actes administratifs de la préfecture du Nord.

Fait à Lille, le 24 juillet 2015  
Pour le préfet et par déléation  
Le Directeur départemental des  
territoires et de la mer



Philippe LALART



code postal : 59400

**Commune de FONTAINE NOTRE DAME**

code Insee : 59244

## Fiche communale d'informations sur les risques naturels, miniers et technologiques

pour l'application des I, II de l'article L 125-5 du Code de l'environnement

### 1. Fiche communale annexée à l'arrêté préfectoral

n°

du

24 juillet 2015

mis à jour le

#### servitudes

### 2. Situation de la commune au regard d'un ou plusieurs plans de prévention de risques [ PPR ]

#### 2.1 La commune est située dans le périmètre d'un PPR

naturels X

miniers

technologiques

non

PPRI

date

Prescrit le 19/06/2001

aléa

Inondation

Les documents de référence mentionnés à l'article R125-24 du Code de l'environnement sont :

consultable sur Internet \*

consultable sur Internet \*

consultable sur Internet \*

Le règlement de ce PPR intègre des prescriptions de travaux

oui

non

#### 2.2 La commune est située dans le périmètre d'un PPR

naturels X

miniers

technologiques

non

PPRMT

date

Prescrit le 19/06/2001

aléa

Mouvement de terrain

Les documents de référence mentionnés à l'article R125-24 du Code de l'environnement sont :

consultable sur Internet \*

consultable sur Internet \*

consultable sur Internet \*

Le règlement de ce PPR intègre des prescriptions de travaux

oui

non

#### 2.3 La commune est située dans le périmètre d'un PPR

naturels

miniers

technologiques

non

date

aléa

Les documents de référence mentionnés à l'article R125-24 du Code de l'environnement sont :

consultable sur Internet \*

consultable sur Internet \*

consultable sur Internet \*

Le règlement de ce PPR intègre des prescriptions de travaux

oui

non

#### 2.4 La commune est située dans le périmètre d'un PPR

naturels

miniers

technologiques

non

date

aléa

Les documents de référence mentionnés à l'article R125-24 du Code de l'environnement sont :

consultable sur Internet \*

consultable sur Internet \*

consultable sur Internet \*

Le règlement de ce PPR intègre des prescriptions de travaux

oui

non

### 3. Situation de la commune au regard du zonage réglementaire pour la prise en compte de la sismicité en application de l'article R 563-4 du code de l'environnement.

La commune est située dans une zone de sismicité

Forte	Moyenne	Modérée	Faible	Très faible
zone 5	zone 4	zone 3 X	zone 2	Zone 1 *

\* Il n'existe aucune obligation réglementaire pour le niveau 1 de sismicité

Le document de référence mentionné à l'article R125-24 du Code de l'environnement est :

**Article D 563-8-1 sur la répartition des communes entre les cinq zones de sismicité**

consultable sur Internet \*

## pièces jointes

### 4. Cartographie

extraits de documents ou de dossiers permettant la localisation des immeubles au regard des risques encourus en application de l'article R125-26 du Code de l'environnement

[La carte d'état des risques naturels est consultable sur internet\\*](#)

### 5. Arrêtés portant ou ayant porté reconnaissance de l'état de catastrophe naturelle ou technologique

à la date de l'édition de la présente fiche communale

! La liste actualisée des arrêtés est consultable sur le site portail [www.prim.net](http://www.prim.net) dans la rubrique : Ma commune face aux risques

catastrophes naturelles

nombre

catastrophes technologiques

nombre

Le préfet du Nord

site\* [www.nord.gouv.fr](http://www.nord.gouv.fr)



Liberté • Egalité • Fraternité

RÉPUBLIQUE FRANÇAISE

## PRÉFET DU NORD

Direction départementale  
des territoires  
et de la mer du Nord

Service Sécurité  
Risques et Crises.

### **Arrêté relatif à l'état des risques naturels, technologiques et miniers de biens immobiliers situés sur la commune de Forest en Cambrésis**

Le Directeur départemental des territoires et de la mer du Nord

Vu le code général des collectivités territoriales ;

Vu le code de l'environnement et notamment ses articles L.125-5 et R.125-23 à R.125-27, L.515-15 à L.515-26 et R.515-39 à R.515-50, L.562-1 à L.562-9 et R.562-1 à R.561-10, L.563-1 et R.563-1 à R.563-8-1 ;

Vu le code nouveau minier et notamment son article L.174-5 ;

Vu l'arrêté préfectoral du 24 juillet 2015 fixant la liste des communes du département du Nord concernées par l'obligation d'information sur les risques naturels, technologiques et miniers modifiant l'arrêté préfectoral du 15 février 2006 modifié par les arrêtés des 4 décembre 2007, 13 octobre 2008 et 19 avril 2011 ;

Vu l'arrêté préfectoral du 21 avril 2011 relatif à l'état des risques naturels et technologiques sur la commune de **Forest en Cambrésis** ;

Vu l'arrêté du 19 mars 2013 modifiant l'arrêté du 13 octobre 2005 portant définition du modèle d'imprimé pour l'établissement de l'état des risques naturels et technologiques ;

Vu l'arrêté préfectoral du 28 mai 2015 accordant délégation de signature à M. Philippe LALART, Directeur Départemental des Territoires et de la Mer Nord ;

Sur proposition du Chef du service sécurité risques et crises.

### **ARRÊTE**

**Article 1<sup>er</sup>** – Les éléments nécessaires à l'élaboration de l'état des risques pour l'information des acquéreurs et des locataires des biens immobiliers situés sur la commune de **Forest en Cambrésis** sont consignés dans le dossier d'informations annexé au présent arrêté.

Ce dossier comprend :

- la mention des risques naturels, technologiques et miniers pris en compte,
- la cartographie des zones exposées
- l'intitulé des documents auxquels le vendeur ou le bailleur peut se référer
- le niveau de sismicité réglementaire attaché à la commune.

Ce dossier et les documents de référence sont librement consultables en mairie de **Forest en Cambrésis**, préfecture et sous-préfecture de Avesnes et sur le site des services de l'Etat à l'adresse suivante : [www.nord.gouv.fr](http://www.nord.gouv.fr).

**Article 2-** L'arrêté du 21 avril 2011 relatif à l'état des risques naturels et technologiques majeurs de biens immobiliers situés sur la commune de **Forest en Cambrésis** est abrogé.

**Article 3-** Une copie du présent arrêté et de son annexe est adressée en mairie de **Forest en Cambrésis** et à la chambre départementale des notaires. Le présent arrêté sera affiché en mairie de **Forest en Cambrésis**.

**Article 4-** Le Directeur de cabinet de la préfecture du Nord, Le Maire de la Commune de **Forest en Cambrésis**, le Sous-préfet de Avesnes, le Chef du service sécurité, risques et crises de la Direction départementale des territoires et de la mer du Nord, sont chargés, chacun en ce qui le concerne, de l'exécution du présent arrêté qui sera publié au recueil des actes administratifs de la préfecture du Nord.

Fait à Lille, le 24 juillet 2015  
Pour le préfet et par délégation  
Le Directeur départemental des  
territoires et de la mer



Philippe LALART



Préfecture du Nord

code postal : 59222	<b>Commune de FOREST EN CAMBRESIS</b>	code Insee : 59246
---------------------	---------------------------------------	--------------------

## Fiche communale d'informations sur les risques naturels, miniers et technologiques

pour l'application des I, II de l'article L 125-5 du Code de l'environnement

**1. Fiche communale annexée à l'arrêté préfectoral**

n° \_\_\_\_\_ du 24 juillet 2015 mis à jour le \_\_\_\_\_

**servitudes**

**2. Situation de la commune au regard d'un ou plusieurs plans de prévention de risques [ PPR ]**

**2.1 La commune est située dans le périmètre d'un PPR**      naturels       miniers       technologiques       non

PPRI de la Selle      date      Prescrit le 11/08/2014      aléa      **Débordement du cours d'eau principal et/ou de ses affluents**

Les documents de référence mentionnés à l'article R125-24 du Code de l'environnement sont :

\_\_\_\_\_

\_\_\_\_\_

Le règlement de ce PPR intègre des prescriptions de travaux      oui       non

consultable sur Internet \* \_\_\_\_\_  
consultable sur Internet \* \_\_\_\_\_  
consultable sur Internet \* \_\_\_\_\_

**2.2 La commune est située dans le périmètre d'un PPR**      naturels       miniers       technologiques       non

\_\_\_\_\_      date      \_\_\_\_\_      aléa

Les documents de référence mentionnés à l'article R125-24 du Code de l'environnement sont :

\_\_\_\_\_

\_\_\_\_\_

Le règlement de ce PPR intègre des prescriptions de travaux      oui       non

consultable sur Internet \* \_\_\_\_\_  
consultable sur Internet \* \_\_\_\_\_  
consultable sur Internet \* \_\_\_\_\_

**2.3 La commune est située dans le périmètre d'un PPR**      naturels       miniers       technologiques       non

\_\_\_\_\_      date      \_\_\_\_\_      aléa

Les documents de référence mentionnés à l'article R125-24 du Code de l'environnement sont :

\_\_\_\_\_

\_\_\_\_\_

Le règlement de ce PPR intègre des prescriptions de travaux      oui       non

consultable sur Internet \* \_\_\_\_\_  
consultable sur Internet \* \_\_\_\_\_  
consultable sur Internet \* \_\_\_\_\_

**2.4 La commune est située dans le périmètre d'un PPR**      naturels       miniers       technologiques       non

\_\_\_\_\_      date      \_\_\_\_\_      aléa

Les documents de référence mentionnés à l'article R125-24 du Code de l'environnement sont :

\_\_\_\_\_

\_\_\_\_\_

Le règlement de ce PPR intègre des prescriptions de travaux      oui       non

consultable sur Internet \* \_\_\_\_\_  
consultable sur Internet \* \_\_\_\_\_  
consultable sur Internet \* \_\_\_\_\_

### 3. Situation de la commune au regard du zonage réglementaire pour la prise en compte de la sismicité en application de l'article R 563-4 du code de l'environnement.

La commune est située dans une zone de sismicité

Forte	Moyenne	Moderée	Faible	Très faible
zone 5	zone 4	zone 3 X	zone 2	Zone 1 *

\* Il n'existe aucune obligation réglementaire pour le niveau 1 de sismicité

Le document de référence mentionné à l'article R125-24 du Code de l'environnement est :  
**Article D 563-8-1 sur la répartition des communes entre les cinq zones de sismicité** consultable sur Internet \*

## pièces jointes

### 4. Cartographie

extraits de documents ou de dossiers permettant la localisation des immeubles au regard des risques encourus en application de l'article R125-26 du Code de l'environnement

La carte de l'aléa de référence du PPRI de la Selle est disponible sur Internet\*.

### 5. Arrêtés portant ou ayant porté reconnaissance de l'état de catastrophe naturelle ou technologique

à la date de l'édition de la présente fiche communale

! La liste actualisée des arrêtés est consultable sur le site portail [www.prim.net](http://www.prim.net) dans la rubrique : Ma commune face aux risques

catastrophes naturelles	nombre	catastrophes technologiques	nombre
-------------------------	--------	-----------------------------	--------

Le préfet du Nord

site\* [www.nord.gouv.fr](http://www.nord.gouv.fr)

PRÉFET DU NORD

Direction départementale  
des territoires  
et de la mer du Nord

Service Sécurité  
Risques et Crises.

**Arrêté relatif à l'état des risques naturels, technologiques et miniers de biens immobiliers situés sur la commune de Forest sur Marque**

Le Directeur départemental des territoires et de la mer du Nord

Vu le code général des collectivités territoriales ;

Vu le code de l'environnement et notamment ses articles L.125-5 et R.125-23 à R.125-27, L.515-15 à L.515-26 et R.515-39 à R.515-50, L.562-1 à L.562-9 et R.562-1 à R.561-10, L.563-1 et R.563-1 à R.563-8-1 ;

Vu le code nouveau minier et notamment son article L.174-5 ;

Vu l'arrêté préfectoral du 24 juillet 2015 fixant la liste des communes du département du Nord concernées par l'obligation d'information sur les risques naturels, technologiques et miniers modifiant l'arrêté préfectoral du 15 février 2006 modifié par les arrêtés des 4 décembre 2007, 13 octobre 2008 et 19 avril 2011 ;

Vu l'arrêté préfectoral du 21 avril 2011 relatif à l'état des risques naturels et technologiques sur la commune de **Forest sur Marque** ;

Vu l'arrêté du 19 mars 2013 modifiant l'arrêté du 13 octobre 2005 portant définition du modèle d'imprimé pour l'établissement de l'état des risques naturels et technologiques ;

Vu l'arrêté préfectoral du 28 mai 2015 accordant délégation de signature à M. Philippe LALART, Directeur Départemental des Territoires et de la Mer Nord ;

Sur proposition du Chef du service sécurité risques et crises.

**ARRÊTE**

**Article 1<sup>er</sup>** – Les éléments nécessaires à l'élaboration de l'état des risques pour l'information des acquéreurs et des locataires des biens immobiliers situés sur la commune de **Forest sur Marque** sont consignés dans le dossier d'informations annexé au présent arrêté.

Ce dossier comprend :

- la mention des risques naturels, technologiques et miniers pris en compte,
- la cartographie des zones exposées
- l'intitulé des documents auxquels le vendeur ou le bailleur peut se référer
- le niveau de sismicité réglementaire attaché à la commune.

Ce dossier et les documents de référence sont librement consultables en mairie de **Forest sur Marque**, en préfecture et sur le site des services de l'Etat à l'adresse suivante : [www.nord.gouv.fr](http://www.nord.gouv.fr).

**Article 2**- L'arrêté du 21 avril 2011 relatif à l'état des risques naturels et technologiques majeurs de biens immobiliers situés sur la commune de **Forest sur Marque** est abrogé.

Article 3- Une copie du présent arrêté et de son annexe est adressée en mairie de **Forest sur Marque** et à la chambre départementale des notaires. Le présent arrêté sera affiché en mairie de **Forest sur Marque**.

Article 4- Le Directeur de cabinet de la préfecture du Nord, Le Maire de la Commune de **Forest sur Marque**, le Chef du service sécurité, risques et crises de la Direction départementale des territoires et de la mer du Nord, sont chargés, chacun en ce qui le concerne, de l'exécution du présent arrêté qui sera publié au recueil des actes administratifs de la préfecture du Nord.

Fait à Lille, le 24 juillet 2015  
Pour le préfet et par délégation  
Le Directeur départemental des  
territoires et de la mer



Philippe LALART



code postal : 59510

Commune de **FOREST SUR MARQUE**

code Insee : 59247

## Fiche communale d'informations sur les risques naturels, miniers et technologiques

pour l'application des I, II de l'article L. 125-5 du Code de l'environnement

### 1. Fiche communale annexée à l'arrêté préfectoral

n°

du

24 juillet 2015

mis à jour le

#### servitudes

### 2. Situation de la commune au regard d'un ou plusieurs plans de prévention de risques [ PPR ]

#### 2.1 La commune est située dans le périmètre d'un PPR

naturels X

miniers

technologiques

non

PPRI de la Marque

date

Prescrit le 29/12/2000  
abrogé le 11/08/2014  
re-prescrit le 11/08/2014

aléa

Inondation par débordement de la  
marque et de ses affluents

Les documents de référence mentionnés à l'article R125-24 du Code de l'environnement sont :

consultable sur Internet \* \_\_\_\_\_

consultable sur Internet \* \_\_\_\_\_

consultable sur Internet \* \_\_\_\_\_

Le règlement de ce PPR intègre des prescriptions de travaux

oui

non

#### 2.2 La commune est située dans le périmètre d'un PPR

naturels

miniers

technologiques

non

date

aléa

Les documents de référence mentionnés à l'article R125-24 du Code de l'environnement sont :

consultable sur Internet \* \_\_\_\_\_

consultable sur Internet \* \_\_\_\_\_

consultable sur Internet \* \_\_\_\_\_

Le règlement de ce PPR intègre des prescriptions de travaux

oui

non

#### 2.3 La commune est située dans le périmètre d'un PPR

naturels

miniers

technologiques

non

date

aléa

Les documents de référence mentionnés à l'article R125-24 du Code de l'environnement sont :

consultable sur Internet \* \_\_\_\_\_

consultable sur Internet \* \_\_\_\_\_

consultable sur Internet \* \_\_\_\_\_

Le règlement de ce PPR intègre des prescriptions de travaux

oui

non

#### 2.4 La commune est située dans le périmètre d'un PPR

naturels

miniers

technologiques

non

date

aléa

Les documents de référence mentionnés à l'article R125-24 du Code de l'environnement sont :

consultable sur Internet \* \_\_\_\_\_

consultable sur Internet \* \_\_\_\_\_

consultable sur Internet \* \_\_\_\_\_

Le règlement de ce PPR intègre des prescriptions de travaux

oui

non

### 3. Situation de la commune au regard du zonage réglementaire pour la prise en compte de la sismicité

en application de l'article R 563-4 du code de l'environnement.

	Forte	Moyenne	Modérée	Faible	Très faible
La commune est située dans une zone de sismicité	zone 5	zone 4	zone 3	zone 2 X	Zone 1 *
	* Il n'existe aucune obligation réglementaire pour le niveau 1 de sismicité				

Le document de référence mentionné à l'article R125-24 du Code de l'environnement est :

**Article D 563-8-1 sur la répartition des communes entre les cinq zones de sismicité**

consultable sur Internet \*

## pièces jointes

### 4. Cartographie

extraits de documents ou de dossiers permettant la localisation des immeubles au regard des risques encourus en application de l'article R125-26 du Code de l'environnement

La carte de l'aléa de référence du PPRI de la Marque est disponible sur Internet\*. Elle remplace la carte de l'aléa AZI

La commune fait partie du Territoire à Risque Inondation de Lille. Les cartographies sont consultables sur Internet\*

### 5. Arrêtés portant ou ayant porté reconnaissance de l'état de catastrophe naturelle ou technologique

à la date de l'édition de la présente fiche communale

! La liste actualisée des arrêtés est consultable sur le site portail [www.prim.net](http://www.prim.net) dans la rubrique : Ma commune face aux risques

catastrophes naturelles	nombre	catastrophes technologiques	nombre
-------------------------	--------	-----------------------------	--------

Le préfet du Nord

site\* [www.nord.gouv.fr](http://www.nord.gouv.fr)

## PRÉFET DU NORD

Direction départementale  
des territoires  
et de la mer du Nord

Service Sécurité  
Risques et Crises.

### **Arrêté relatif à l'état des risques naturels, technologiques et miniers de biens immobiliers situés sur la commune de Fourmies**

---

Le Directeur départemental des territoires et de la mer du Nord

Vu le code général des collectivités territoriales ;

Vu le code de l'environnement et notamment ses articles L.125-5 et R.125-23 à R.125-27, L.515-15 à L.515-26 et R.515-39 à R.515-50, L.562-1 à L.562-9 et R.562-1 à R.561-10, L.563-1 et R.563-1 à R.563-8-1 ;

Vu le code nouveau minier et notamment son article L.174-5 ;

Vu l'arrêté préfectoral du 24 juillet 2015 fixant la liste des communes du département du Nord concernées par l'obligation d'information sur les risques naturels, technologiques et miniers modifiant l'arrêté préfectoral du 15 février 2006 modifié par les arrêtés des 4 décembre 2007, 13 octobre 2008 et 19 avril 2011 ;

Vu l'arrêté préfectoral du 21 avril 2011 relatif à l'état des risques naturels et technologiques sur la commune de **Fourmies** ;

Vu l'arrêté du 19 mars 2013 modifiant l'arrêté du 13 octobre 2005 portant définition du modèle d'imprimé pour l'établissement de l'état des risques naturels et technologiques ;

Vu l'arrêté préfectoral du 28 mai 2015 accordant délégation de signature à M. Philippe LALART, Directeur Départemental des Territoires et de la Mer Nord ;

Sur proposition du Chef du service sécurité risques et crises.

### **ARRÊTE**

**Article 1<sup>er</sup>** – Les éléments nécessaires à l'élaboration de l'état des risques pour l'information des acquéreurs et des locataires des biens immobiliers situés sur la commune de **Fourmies** sont consignés dans le dossier d'informations annexé au présent arrêté.

Ce dossier comprend :

- la mention des risques naturels, technologiques et miniers pris en compte,
- la cartographie des zones exposées
- l'intitulé des documents auxquels le vendeur ou le bailleur peut se référer
- le niveau de sismicité réglementaire attaché à la commune.

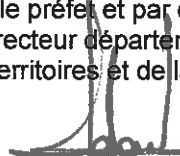
Ce dossier et les documents de référence sont librement consultables en mairie de **Fourmies**, préfecture et sous-préfecture de Avesnes et sur le site des services de l'Etat à l'adresse suivante : [www.nord.gouv.fr](http://www.nord.gouv.fr).

**Article 2**- L'arrêté du 21 avril 2011 relatif à l'état des risques naturels et technologiques majeurs de biens immobiliers situés sur la commune de **Fourmies** est abrogé.

Article 3- Une copie du présent arrêté et de son annexe est adressée en mairie de **Fourmies** et à la chambre départementale des notaires. Le présent arrêté sera affiché en mairie de **Fourmies**.

Article 4- Le Directeur de cabinet de la préfecture du Nord, Le Maire de la Commune de **Fourmies**, le Sous-préfet de Avesnes, le Chef du service sécurité, risques et crises de la Direction départementale des territoires et de la mer du Nord, sont chargés, chacun en ce qui le concerne, de l'exécution du présent arrêté qui sera publié au recueil des actes administratifs de la préfecture du Nord.

Fait à Lille, le 24 juillet 2015  
Pour le préfet et par délégation  
Le Directeur départemental des  
territoires et de la mer



Philippe LALART

code postal : 59610

Commune de **FOURMIES**

code Insee : 59

## Fiche communale d'informations sur les risques naturels, miniers et technologiques

pour l'application des I, II de l'article L 125-5 du Code de l'environnement

### 1. Fiche communale annexée à l'arrêté préfectoral

n°

du

24 juillet 2015

mis à jour le

#### servitudes

### 2. Situation de la commune au regard d'un ou plusieurs plans de prévention de risques [ PPR ]

#### 2.1 La commune est située dans le périmètre d'un PPR

naturels miniers technologiques non 

PPRI de l'Helpe Mineure

date

Approuvé le 18/12/2009

aléa

Inondation par débordement du lit mineur dans le lit majeur et de ses principaux affluents

Les documents de référence mentionnés à l'article R125-24 du Code de l'environnement sont :

La note de présentation

consultable sur Internet \* 

Le règlement

consultable sur Internet \* 

Les documents graphiques : extrait du zonage réglementaire du PPRI de l'Helpe Mineure

consultable sur Internet \* 

Le règlement de ce PPR intègre des prescriptions de travaux

oui  non 

#### 2.2 La commune est située dans le périmètre d'un PPR

naturels miniers technologiques non 

date

aléa

Les documents de référence mentionnés à l'article R125-24 du Code de l'environnement sont :

consultable sur Internet \* consultable sur Internet \* consultable sur Internet \* 

Le règlement de ce PPR intègre des prescriptions de travaux

oui  non 

#### 2.3 La commune est située dans le périmètre d'un PPR

naturels miniers technologiques non 

date

aléa

Les documents de référence mentionnés à l'article R125-24 du Code de l'environnement sont :

consultable sur Internet \* consultable sur Internet \* consultable sur Internet \* 

Le règlement de ce PPR intègre des prescriptions de travaux

oui  non 

#### 2.4 La commune est située dans le périmètre d'un PPR

naturels miniers technologiques non 

date

aléa

Les documents de référence mentionnés à l'article R125-24 du Code de l'environnement sont :

consultable sur Internet \* consultable sur Internet \* consultable sur Internet \* 

Le règlement de ce PPR intègre des prescriptions de travaux

oui  non

### 3. Situation de la commune au regard du zonage réglementaire pour la prise en compte de la sismicité en application de l'article R 563-4 du code de l'environnement.

	Forte	Moyenne	Modérée	Faible	Très faible
La commune est située dans une zone de sismicité	zone 5	zone 4	zone 3	zone 2 X	Zone 1 *

\* Il n'existe aucune obligation réglementaire pour le niveau 1 de sismicité

Le document de référence mentionné à l'article R125-24 du Code de l'environnement est :  
**Article D 563-8-1 sur la répartition des communes entre les cinq zones de sismicité**

consultable sur Internet \*

## pièces jointes

### 4. Cartographie

extraits de documents ou de dossiers permettant la localisation des immeubles au regard des risques encourus en application de l'article R125-26 du Code de l'environnement

L'extrait de l'aléa historique du PPRI de l'Helpe Mineure est consultable sur Internet\*

La commune est concernée par l'aléa minier. La cartographie présentant cet aléa est consultable sur Internet\*

### 5. Arrêtés portant ou ayant porté reconnaissance de l'état de catastrophe naturelle ou technologique

à la date de l'édition de la présente fiche communale

! La liste actualisée des arrêtés est consultable sur le site portail [www.prim.net](http://www.prim.net) dans la rubrique : Ma commune face aux risques

catastrophes naturelles

nombre

catastrophes technologiques

nombre

Le préfet du Nord

site\* [www.nord.gouv.fr](http://www.nord.gouv.fr)



PRÉFET DU NORD

Direction départementale  
des territoires  
et de la mer du Nord

Service Sécurité  
Risques et Crises.

**Arrêté relatif à l'état des risques naturels, technologiques et miniers de biens immobiliers situés sur la commune de Fournes en Weppes**

Le Directeur départemental des territoires et de la mer du Nord

Vu le code général des collectivités territoriales ;

Vu le code de l'environnement et notamment ses articles L.125-5 et R.125-23 à R.125-27, L.515-15 à L.515-26 et R.515-39 à R.515-50, L.562-1 à L.562-9 et R.562-1 à R.561-10, L.563-1 et R.563-1 à R.563-8-1 ;

Vu le code nouveau minier et notamment son article L.174-5 ;

Vu l'arrêté préfectoral du 24 juillet 2015 fixant la liste des communes du département du Nord concernées par l'obligation d'information sur les risques naturels, technologiques et miniers modifiant l'arrêté préfectoral du 15 février 2006 modifié par les arrêtés des 4 décembre 2007, 13 octobre 2008 et 19 avril 2011 ;

Vu l'arrêté préfectoral du 21 avril 2011 relatif à l'état des risques naturels et technologiques sur la commune de **Fournes en Weppes** ;

Vu l'arrêté du 19 mars 2013 modifiant l'arrêté du 13 octobre 2005 portant définition du modèle d'imprimé pour l'établissement de l'état des risques naturels et technologiques ;

Vu l'arrêté préfectoral du 28 mai 2015 accordant délégation de signature à M. Philippe LALART, Directeur Départemental des Territoires et de la Mer Nord ;

Sur proposition du Chef du service sécurité risques et crises.

**ARRÊTE**

**Article 1<sup>er</sup>** – Les éléments nécessaires à l'élaboration de l'état des risques pour l'information des acquéreurs et des locataires des biens immobiliers situés sur la commune de **Fournes en Weppes** sont consignés dans le dossier d'informations annexé au présent arrêté.

Ce dossier comprend :

- la mention des risques naturels, technologiques et miniers pris en compte,
- la cartographie des zones exposées
- l'intitulé des documents auxquels le vendeur ou le bailleur peut se référer
- le niveau de sismicité réglementaire attaché à la commune.


Ce dossier et les documents de référence sont librement consultables en mairie de **Fournes en Weppes**, en préfecture et sur le site des services de l'Etat à l'adresse suivante : [www.nord.gouv.fr](http://www.nord.gouv.fr).

**Article 2**- L'arrêté du 21 avril 2011 relatif à l'état des risques naturels et technologiques majeurs de biens immobiliers situés sur la commune de **Fournes en Weppes** est abrogé.

Article 3- Une copie du présent arrêté et de son annexe est adressée en mairie de **Fournes en Weppes** et à la chambre départementale des notaires. Le présent arrêté sera affiché en mairie de **Fournes en Weppes**.

Article 4- Le Directeur de cabinet de la préfecture du Nord, Le Maire de la Commune de **Fournes en Weppes**, le Chef du service sécurité, risques et crises de la Direction départementale des territoires et de la mer du Nord, sont chargés, chacun en ce qui le concerne, de l'exécution du présent arrêté qui sera publié au recueil des actes administratifs de la préfecture du Nord.

Fait à Lille, le 24 juillet 2015  
Pour le préfet et par délégation  
Le Directeur départemental des  
territoires et de la mer



Philippe LALART



code postal : 59134

Commune de FURNES EN WEPES

code Insee : 59250

## Fiche communale d'informations sur les risques naturels, miniers et technologiques

pour l'application des I, II de l'article L. 125-5 du Code de l'environnement

### 1. Fiche communale annexée à l'arrêté préfectoral

n°

du

24 juillet 2015

mis à jour le

#### servitudes

### 2. Situation de la commune au regard d'un ou plusieurs plans de prévention de risques [ PPR ]

2.1 La commune est située dans le périmètre d'un PPR  naturels  miniers  technologiques  non X

date

aléa

Les documents de référence mentionnés à l'article R125-24 du Code de l'environnement sont :

consultable sur Internet \* consultable sur Internet \* consultable sur Internet \* 

Le règlement de ce PPR intègre des prescriptions de travaux

oui

non

2.2 La commune est située dans le périmètre d'un PPR  naturels  miniers  technologiques  non

date

aléa

Les documents de référence mentionnés à l'article R125-24 du Code de l'environnement sont :

consultable sur Internet \* consultable sur Internet \* consultable sur Internet \* 

Le règlement de ce PPR intègre des prescriptions de travaux

oui

non

2.3 La commune est située dans le périmètre d'un PPR  naturels  miniers  technologiques  non

date

aléa

Les documents de référence mentionnés à l'article R125-24 du Code de l'environnement sont :

consultable sur Internet \* consultable sur Internet \* consultable sur Internet \* 

Le règlement de ce PPR intègre des prescriptions de travaux

oui

non

2.4 La commune est située dans le périmètre d'un PPR  naturels  miniers  technologiques  non

date

aléa

Les documents de référence mentionnés à l'article R125-24 du Code de l'environnement sont :

consultable sur Internet \* consultable sur Internet \* consultable sur Internet \* 

Le règlement de ce PPR intègre des prescriptions de travaux

oui

non

**3. Situation de la commune au regard du zonage réglementaire pour la prise en compte de la sismicité**  
en application de l'article R 563-4 du code de l'environnement.

	Forte	Moyenne	Modérée	Faible	Très faible
La commune est située dans une zone de sismicité	zone 5	zone 4	zone 3	zone 2 X	Zone 1 *

\* Il n'existe aucune obligation réglementaire pour le niveau 1 de sismicité

Le document de référence mentionné à l'article R125-24 du Code de l'environnement est :  
**Article D 563-8-1 sur la répartition des communes entre les cinq zones de sismicité** consultable sur Internet \*

**pièces jointes**

**4. Cartographie**

extraits de documents ou de dossiers permettant la localisation des immeubles au regard des risques encourus  
en application de l'article R125-26 du Code de l'environnement

La commune ne dispose pas de cartographie relative aux risques naturels et technologiques majeurs

**5. Arrêtés portant ou ayant porté reconnaissance de l'état de catastrophe naturelle ou technologique**  
à la date de l'édition de la présente fiche communale

La liste actualisée des arrêtés est consultable sur le site portail [www.prim.net](http://www.prim.net) dans la rubrique : Ma commune face aux risques

catastrophes naturelles	nombre	catastrophes technologiques	nombre
-------------------------	--------	-----------------------------	--------

Le préfet du Nord

site\* [www.nord.gouv.fr](http://www.nord.gouv.fr)



## PRÉFET DU NORD

Direction départementale  
des territoires  
et de la mer du Nord

Service Sécurité  
Risques et Crises.

### **Arrêté relatif à l'état des risques naturels, technologiques et miniers de biens immobiliers situés sur la commune de Frasnoy**

Le Directeur départemental des territoires et de la mer du Nord

Vu le code général des collectivités territoriales ;

Vu le code de l'environnement et notamment ses articles L.125-5 et R.125-23 à R.125-27, L.515-15 à L.515-26 et R.515-39 à R.515-50, L.562-1 à L.562-9 et R.562-1 à R.561-10, L.563-1 et R.563-1 à R.563-8-1 ;

Vu le code nouveau minier et notamment son article L.174-5 ;

Vu l'arrêté préfectoral du 24 juillet 2015 fixant la liste des communes du département du Nord concernées par l'obligation d'information sur les risques naturels, technologiques et miniers modifiant l'arrêté préfectoral du 15 février 2006 modifié par les arrêtés des 4 décembre 2007, 13 octobre 2008 et 19 avril 2011 ;

Vu l'arrêté préfectoral du 21 avril 2011 relatif à l'état des risques naturels et technologiques sur la commune de **Frasnoy** ;

Vu l'arrêté du 19 mars 2013 modifiant l'arrêté du 13 octobre 2005 portant définition du modèle d'imprimé pour l'établissement de l'état des risques naturels et technologiques ;

Vu l'arrêté préfectoral du 28 mai 2015 accordant délégation de signature à M. Philippe LALART, Directeur Départemental des Territoires et de la Mer Nord ;

Sur proposition du Chef du service sécurité risques et crises.

### **ARRÊTE**

**Article 1<sup>er</sup>** – Les éléments nécessaires à l'élaboration de l'état des risques pour l'information des acquéreurs et des locataires des biens immobiliers situés sur la commune de **Frasnoy** sont consignés dans le dossier d'informations annexé au présent arrêté.

Ce dossier comprend :

- la mention des risques naturels, technologiques et miniers pris en compte,
- la cartographie des zones exposées
- l'intitulé des documents auxquels le vendeur ou le bailleur peut se référer
- le niveau de sismicité réglementaire attaché à la commune.

Ce dossier et les documents de référence sont librement consultables en mairie de **Frasnoy**, préfecture et sous-préfecture de Avesnes et sur le site des services de l'Etat à l'adresse suivante : [www.nord.gouv.fr](http://www.nord.gouv.fr).

**Article 2-** L'arrêté du 21 avril 2011 relatif à l'état des risques naturels et technologiques majeurs de biens immobiliers situés sur la commune de **Frasnoy** est abrogé.

Article 3- Une copie du présent arrêté et de son annexe est adressée en mairie de **Frasnoy** et à la chambre départementale des notaires. Le présent arrêté sera affiché en mairie de **Frasnoy**.

Article 4- Le Directeur de cabinet de la préfecture du Nord, Le Maire de la Commune de **Frasnoy**, le Sous-préfet de Avesnes, le Chef du service sécurité, risques et crises de la Direction départementale des territoires et de la mer du Nord, sont chargés, chacun en ce qui le concerne, de l'exécution du présent arrêté qui sera publié au recueil des actes administratifs de la préfecture du Nord.

Fait à Lille, le 24 juillet 2015  
Pour le préfet et par délégation  
Le Directeur départemental des  
territoires et de la mer



Philippe LALART

code postal : 59530

Commune de FRASNOY

code Insee : 59251

## Fiche communale d'informations sur les risques naturels, miniers et technologiques

pour l'application des I, II de l'article L. 125-5 du Code de l'environnement

### 1. Fiche communale annexée à l'arrêté préfectoral

n°

du

24 juillet 2015

mis à jour le

#### servitudes

### 2. Situation de la commune au regard d'un ou plusieurs plans de prévention de risques [ PPR ]

#### 2.1 La commune est située dans le périmètre d'un PPR

naturels

X

miniers

technologiques

non

PPR) Aunelle Hogneau

date

Prescrit le 17/10/2014

Débordement du cours d'eau et de  
aléa ses affluents et rupture de digue

Les documents de référence mentionnés à l'article R125-24 du Code de l'environnement sont :

consultable sur Internet \*

consultable sur Internet \*

consultable sur Internet \*

Le règlement de ce PPR intègre des prescriptions de travaux

oui

non

#### 2.2 La commune est située dans le périmètre d'un PPR

naturels

miniers

technologiques

non

date

aléa

Les documents de référence mentionnés à l'article R125-24 du Code de l'environnement sont :

consultable sur Internet \*

consultable sur Internet \*

consultable sur Internet \*

Le règlement de ce PPR intègre des prescriptions de travaux

oui

non

#### 2.3 La commune est située dans le périmètre d'un PPR

naturels

miniers

technologiques

non

date

aléa

Les documents de référence mentionnés à l'article R125-24 du Code de l'environnement sont :

consultable sur Internet \*

consultable sur Internet \*

consultable sur Internet \*

Le règlement de ce PPR intègre des prescriptions de travaux

oui

non

#### 2.4 La commune est située dans le périmètre d'un PPR

naturels

miniers

technologiques

non

date

aléa

Les documents de référence mentionnés à l'article R125-24 du Code de l'environnement sont :

consultable sur Internet \*

consultable sur Internet \*

consultable sur Internet \*

Le règlement de ce PPR intègre des prescriptions de travaux

oui

non

### 3. Situation de la commune au regard du zonage réglementaire pour la prise en compte de la sismicité en application de l'article R 563-4 du code de l'environnement.

La commune est située dans une zone de sismicité

Forte	Moyenne	Modérée	Faible	Très faible
zone 5	zone 4	zone 3 X	zone 2	Zone 1 *

\* Il n'existe aucune obligation réglementaire pour le niveau 1 de sismicité

Le document de référence mentionné à l'article R125-24 du Code de l'environnement est :

**Article D 563-8-1 sur la répartition des communes entre les cinq zones de sismicité**

consultable sur Internet \*

## pièces jointes

### 4. Cartographie

extraits de documents ou de dossiers permettant la localisation des immeubles au regard des risques encourus en application de l'article R125-26 du Code de l'environnement

La carte de l'aléa de référence du PPRI de l'Aunelle Hogueau est disponible sur Internet\*. Elle remplace la carte de l'aléa AZI

### 5. Arrêtés portant ou ayant porté reconnaissance de l'état de catastrophe naturelle ou technologique

à la date de l'édition de la présente fiche communale

La liste actualisée des arrêtés est consultable sur le site portail [www.prim.net](http://www.prim.net) dans la rubrique : Ma commune face aux risques

catastrophes naturelles

nombre

catastrophes technologiques

nombre

Le préfet du Nord

site\* [www.nord.gouv.fr](http://www.nord.gouv.fr)

## PRÉFET DU NORD

Direction départementale  
des territoires  
et de la mer du Nord

Service Sécurité  
Risques et Crises.

### **Arrêté relatif à l'état des risques naturels, technologiques et miniers de biens immobiliers situés sur la commune de Frelinghien**

Le Directeur départemental des territoires et de la mer du Nord

Vu le code général des collectivités territoriales ;

Vu le code de l'environnement et notamment ses articles L.125-5 et R.125-23 à R.125-27, L.515-15 à L.515-26 et R.515-39 à R.515-50, L.562-1 à L.562-9 et R.562-1 à R.561-10, L.563-1 et R.563-1 à R.563-8-1 ;

Vu le code nouveau minier et notamment son article L.174-5 ;

Vu l'arrêté préfectoral du 24 juillet 2015 fixant la liste des communes du département du Nord concernées par l'obligation d'information sur les risques naturels, technologiques et miniers modifiant l'arrêté préfectoral du 15 février 2006 modifié par les arrêtés des 4 décembre 2007, 13 octobre 2008 et 19 avril 2011 ;

Vu l'arrêté préfectoral du 21 avril 2011 relatif à l'état des risques naturels et technologiques sur la commune de **Frelinghien** ;

Vu l'arrêté du 19 mars 2013 modifiant l'arrêté du 13 octobre 2005 portant définition du modèle d'imprimé pour l'établissement de l'état des risques naturels et technologiques ;

Vu l'arrêté préfectoral du 28 mai 2015 accordant délégation de signature à M. Philippe LALART, Directeur Départemental des Territoires et de la Mer Nord ;

Sur proposition du Chef du service sécurité risques et crises.

### **ARRÊTE**

Article 1<sup>er</sup> – Les éléments nécessaires à l'élaboration de l'état des risques pour l'information des acquéreurs et des locataires des biens immobiliers situés sur la commune de **Frelinghien** sont consignés dans le dossier d'informations annexé au présent arrêté.

Ce dossier comprend :

- la mention des risques naturels, technologiques et miniers pris en compte,
- la cartographie des zones exposées
- l'intitulé des documents auxquels le vendeur ou le bailleur peut se référer
- le niveau de sismicité réglementaire attaché à la commune.


Ce dossier et les documents de référence sont librement consultables en mairie de **Frelinghien**, en préfecture et sur le site des services de l'Etat à l'adresse suivante : [www.nord.gouv.fr](http://www.nord.gouv.fr).

Article 2- L'arrêté du 21 avril 2011 relatif à l'état des risques naturels et technologiques majeurs de biens immobiliers situés sur la commune de **Frelinghien** est abrogé.

Article 3- Une copie du présent arrêté et de son annexe est adressée en mairie de **Frelinghien** et à la chambre départementale des notaires. Le présent arrêté sera affiché en mairie de **Frelinghien**.

Article 4- Le Directeur de cabinet de la préfecture du Nord, Le Maire de la Commune de **Frelinghien**, le Chef du service sécurité, risques et crises de la Direction départementale des territoires et de la mer du Nord, sont chargés, chacun en ce qui le concerne, de l'exécution du présent arrêté qui sera publié au recueil des actes administratifs de la préfecture du Nord.

Fait à Lille, le 24 juillet 2015  
Pour le préfet et par délégation  
Le Directeur départemental des  
territoires et de la mer



Philippe LALART



code postal : 59236

Commune de FRELINGHIEN

code Insee : 59252

## Fiche communale d'informations sur les risques naturels, miniers et technologiques

pour l'application des I, II de l'article L 125-5 du Code de l'environnement

### 1. Fiche communale annexée à l'arrêté préfectoral

n°

du

24 juillet 2015

mis à jour le

#### servitudes

### 2. Situation de la commune au regard d'un ou plusieurs plans de prévention de risques [ PPR ]

#### 2.1 La commune est située dans le périmètre d'un PPR

naturels

X

miniers

technologiques

non

PPRI de la Lys Aval

date

Approuvé le 21/07/2005

aléa

Inondation par débordement

Les documents de référence mentionnés à l'article R125-24 du Code de l'environnement sont :

La note de présentation

consultable sur Internet \* X

Le règlement

consultable sur Internet \* X

Les documents graphiques : extrait du zonage réglementaire du PPRI de la Lys Aval

consultable sur Internet \* X

Le règlement de ce PPR intègre des prescriptions de travaux

oui

non X

#### 2.2 La commune est située dans le périmètre d'un PPR

naturels

miniers

technologiques

non

date

aléa

Les documents de référence mentionnés à l'article R125-24 du Code de l'environnement sont :

consultable sur Internet \* \_\_\_\_\_

consultable sur Internet \* \_\_\_\_\_

consultable sur Internet \* \_\_\_\_\_

Le règlement de ce PPR intègre des prescriptions de travaux

oui

non

#### 2.3 La commune est située dans le périmètre d'un PPR

naturels

miniers

technologiques

non

date

aléa

Les documents de référence mentionnés à l'article R125-24 du Code de l'environnement sont :

consultable sur Internet \* \_\_\_\_\_

consultable sur Internet \* \_\_\_\_\_

consultable sur Internet \* \_\_\_\_\_

Le règlement de ce PPR intègre des prescriptions de travaux

oui

non

#### 2.4 La commune est située dans le périmètre d'un PPR

naturels

miniers

technologiques

non

date

aléa

Les documents de référence mentionnés à l'article R125-24 du Code de l'environnement sont :

consultable sur Internet \* \_\_\_\_\_

consultable sur Internet \* \_\_\_\_\_

consultable sur Internet \* \_\_\_\_\_

Le règlement de ce PPR intègre des prescriptions de travaux

oui

non

### 3. Situation de la commune au regard du zonage réglementaire pour la prise en compte de la sismicité

en application de l'article R 563-4 du code de l'environnement.

La commune est située dans une zone de sismicité

Forté	Moyenne	Modérée	Faible	Très faible
zone 5	zone 4	zone 3	zone 2 X	Zone 1 *

\* Il n'existe aucune obligation réglementaire pour le niveau 1 de sismicité

Le document de référence mentionné à l'article R125-24 du Code de l'environnement est :  
**Article D 563-8-1 sur la répartition des communes entre les cinq zones de sismicité**

consultable sur Internet \*

## pièces jointes

### 4. Cartographie

extraits de documents ou de dossiers permettant la localisation des immeubles au regard des risques encourus en application de l'article R125-26 du Code de l'environnement

La commune entre dans le périmètre du Territoire à Risque Inondation de Béthune-Armentières. Les cartographies sont consultables sur [Internet\\*](#)

### 5. Arrêtés portant ou ayant porté reconnaissance de l'état de catastrophe naturelle ou technologique à la date de l'édition de la présente fiche communale

! La liste actualisée des arrêtés est consultable sur le site portail [www.prim.net](http://www.prim.net) dans la rubrique : Ma commune face aux risques

catastrophes naturelles

nombre

catastrophes technologiques

nombre

Le préfet du Nord

site\* [www.nord.gouv.fr](http://www.nord.gouv.fr)



## PRÉFET DU NORD

Direction départementale  
des territoires  
et de la mer du Nord

Service Sécurité  
Risques et Crises.

### **Arrêté relatif à l'état des risques naturels, technologiques et miniers de biens immobiliers situés sur la commune de Fresnes sur Escaut**

Le Directeur départemental des territoires et de la mer du Nord

Vu le code général des collectivités territoriales ;

Vu le code de l'environnement et notamment ses articles L.125-5 et R.125-23 à R.125-27, L.515-15 à L.515-26 et R.515-39 à R.515-50, L.562-1 à L.562-9 et R.562-1 à R.561-10, L.563-1 et R.563-1 à R.563-8-1 ;

Vu le code nouveau minier et notamment son article L.174-5 ;

Vu l'arrêté préfectoral du 24 juillet 2015 fixant la liste des communes du département du Nord concernées par l'obligation d'information sur les risques naturels, technologiques et miniers modifiant l'arrêté préfectoral du 15 février 2006 modifié par les arrêtés des 4 décembre 2007, 13 octobre 2008 et 19 avril 2011 ;

Vu l'arrêté préfectoral du 21 avril 2011 relatif à l'état des risques naturels et technologiques sur la commune de **Fresnes sur Escaut** ;

Vu l'arrêté du 19 mars 2013 modifiant l'arrêté du 13 octobre 2005 portant définition du modèle d'imprimé pour l'établissement de l'état des risques naturels et technologiques ;

Vu l'arrêté préfectoral du 28 mai 2015 accordant délégation de signature à M. Philippe LALART, Directeur Départemental des Territoires et de la Mer Nord ;

Sur proposition du Chef du service sécurité risques et crises.

### **ARRÊTE**

**Article 1<sup>er</sup>** – Les éléments nécessaires à l'élaboration de l'état des risques pour l'information des acquéreurs et des locataires des biens immobiliers situés sur la commune de **Fresnes sur Escaut** sont consignés dans le dossier d'informations annexé au présent arrêté.

Ce dossier comprend :

- la mention des risques naturels, technologiques et miniers pris en compte,
- la cartographie des zones exposées
- l'intitulé des documents auxquels le vendeur ou le bailleur peut se référer
- le niveau de sismicité réglementaire attaché à la commune.


Ce dossier et les documents de référence sont librement consultables en mairie de **Fresnes sur Escaut**, préfecture et sous-préfecture de Valenciennes et sur le site des services de l'Etat à l'adresse suivante : [www.nord.gouv.fr](http://www.nord.gouv.fr).

**Article 2-** L'arrêté du 21 avril 2011 relatif à l'état des risques naturels et technologiques majeurs de biens immobiliers situés sur la commune de **Fresnes sur Escaut** est abrogé.

Article 3- Une copie du présent arrêté et de son annexe est adressée en mairie de **Fresnes sur Escaut** et à la chambre départementale des notaires. Le présent arrêté sera affiché en mairie de **Fresnes sur Escaut**.

Article 4- Le Directeur de cabinet de la préfecture du Nord, Le Maire de la Commune de **Fresnes sur Escaut**, le Sous-préfet de Valenciennes, le Chef du service sécurité, risques et crises de la Direction départementale des territoires et de la mer du Nord, sont chargés, chacun en ce qui le concerne, de l'exécution du présent arrêté qui sera publié au recueil des actes administratifs de la préfecture du Nord.

Fait à Lille, le 24 juillet 2015  
Pour le préfet et par délégation  
Le Directeur départemental des  
territoires et de la mer



Philippe LALART



code postal : 59970

Commune de FRESNES SUR ESCAUT

code Insee : 59253

## Fiche communale d'informations sur les risques naturels, miniers et technologiques

pour l'application des I, II de l'article L. 125-5 du Code de l'environnement

### 1. Fiche communale annexée à l'arrêté préfectoral

n°

du

24 juillet 2015

mis à jour le

#### servitudes

### 2. Situation de la commune au regard d'un ou plusieurs plans de prévention de risques [ PPR ]

2.1 La commune est située dans le périmètre d'un PPR naturels  miniers  technologiques  non

PPRI Aunelle Hogueau

date

Prescrit le 17/10/2014

Débordement du cours d'eau et de ses affluents et rupture de digue

Les documents de référence mentionnés à l'article R125-24 du Code de l'environnement sont :

consultable sur Internet \* consultable sur Internet \* consultable sur Internet \* 

Le règlement de ce PPR intègre des prescriptions de travaux

oui  non 

2.2 La commune est située dans le périmètre d'un PPR naturels  miniers  technologiques  non

PPR risques miniers

date

Prescrit le 17/11/2014

Effondrements localisés, affaissements progressifs, tassements de terrain, glissements de pente de dépôts de matériaux, échauffements de dépôts de matériaux, émanations de gaz de mine

Les documents de référence mentionnés à l'article R125-24 du Code de l'environnement sont :

consultable sur Internet \* consultable sur Internet \* consultable sur Internet \* 

Le règlement de ce PPR intègre des prescriptions de travaux

oui  non 

2.3 La commune est située dans le périmètre d'un PPR naturels  miniers  technologiques  non

date

aléa

Les documents de référence mentionnés à l'article R125-24 du Code de l'environnement sont :

consultable sur Internet \* consultable sur Internet \* consultable sur Internet \* 

Le règlement de ce PPR intègre des prescriptions de travaux

oui  non 

2.4 La commune est située dans le périmètre d'un PPR naturels  miniers  technologiques  non

date

aléa

Les documents de référence mentionnés à l'article R125-24 du Code de l'environnement sont :

consultable sur Internet \* consultable sur Internet \* consultable sur Internet \* 

Le règlement de ce PPR intègre des prescriptions de travaux

oui  non

**3. Situation de la commune au regard du zonage réglementaire pour la prise en compte de la sismicité**  
en application de l'article R 563-4 du code de l'environnement.

	Forte	Moyenne	Modérée	Faible	Très faible
La commune est située dans une zone de sismicité	zone 5	zone 4	zone 3 X	zone 2	Zone 1 *

\* Il n'existe aucune obligation réglementaire pour le niveau 1 de sismicité

Le document de référence mentionné à l'article R125-24 du Code de l'environnement est :  
**Article D 563-8-1 sur la répartition des communes entre les cinq zones de sismicité**

consultable sur Internet \*

**pièces jointes**

**4. Cartographie**

**extraits de documents ou de dossiers permettant la localisation des immeubles au regard des risques encourus**  
en application de l'article R125-26 du Code de l'environnement

La carte de l'aléa de référence du PPRI de l'Aunelle Hogueau est disponible sur Internet\*. Elle remplace la carte de l'aléa AZI

L'extrait de l'Atlas Régional des Zones Inondables de la Scarpe Aval est consultable sur Internet

La commune entre dans le périmètre du Territoire à Risque Inondation de Valenciennes. Les cartographies sont consultables sur Internet\*

**5. Arrêtés portant ou ayant porté reconnaissance de l'état de catastrophe naturelle ou technologique**  
à la date de l'édition de la présente fiche communale

! La liste actualisée des arrêtés est consultable sur le site portail [www.prim.net](http://www.prim.net) dans la rubrique : **Ma commune face aux risques**

catastrophes naturelles

nombre

catastrophes technologiques

nombre

Le préfet du Nord

site\* [www.nord.gouv.fr](http://www.nord.gouv.fr)



## PRÉFET DU NORD

Direction départementale  
des territoires  
et de la mer du Nord

Service Sécurité  
Risques et Crises.

### **Arrêté relatif à l'état des risques naturels, technologiques et miniers de biens immobiliers situés sur la commune de Fressain**

Le Directeur départemental des territoires et de la mer du Nord

Vu le code général des collectivités territoriales ;

Vu le code de l'environnement et notamment ses articles L.125-5 et R.125-23 à R.125-27, L.515-15 à L.515-26 et R.515-39 à R.515-50, L.562-1 à L.562-9 et R.562-1 à R.561-10, L.563-1 et R.563-1 à R.563-8-1 ;

Vu le code nouveau minier et notamment son article L.174-5 ;

Vu l'arrêté préfectoral du 24 juillet 2015 fixant la liste des communes du département du Nord concernées par l'obligation d'information sur les risques naturels, technologiques et miniers modifiant l'arrêté préfectoral du 15 février 2006 modifié par les arrêtés des 4 décembre 2007, 13 octobre 2008 et 19 avril 2011 ;

Vu l'arrêté préfectoral du 21 avril 2011 relatif à l'état des risques naturels et technologiques sur la commune de **Fressain** ;

Vu l'arrêté du 19 mars 2013 modifiant l'arrêté du 13 octobre 2005 portant définition du modèle d'imprimé pour l'établissement de l'état des risques naturels et technologiques ;

Vu l'arrêté préfectoral du 28 mai 2015 accordant délégation de signature à M. Philippe LALART, Directeur Départemental des Territoires et de la Mer Nord ;

Sur proposition du Chef du service sécurité risques et crises.

### **ARRÊTE**

**Article 1<sup>er</sup>** – Les éléments nécessaires à l'élaboration de l'état des risques pour l'information des acquéreurs et des locataires des biens immobiliers situés sur la commune de **Fressain** sont consignés dans le dossier d'informations annexé au présent arrêté.

Ce dossier comprend :

- la mention des risques naturels, technologiques et miniers pris en compte,
- la cartographie des zones exposées
- l'intitulé des documents auxquels le vendeur ou le bailleur peut se référer
- le niveau de sismicité réglementaire attaché à la commune.


Ce dossier et les documents de référence sont librement consultables en mairie de **Fressain**, préfecture et sous-préfecture de Douai et sur le site des services de l'Etat à l'adresse suivante : [www.nord.gouv.fr](http://www.nord.gouv.fr).

**Article 2-** L'arrêté du 21 avril 2011 relatif à l'état des risques naturels et technologiques majeurs de biens immobiliers situés sur la commune de **Fressain** est abrogé.

Article 3- Une copie du présent arrêté et de son annexe est adressée en mairie de **Fressain** et à la chambre départementale des notaires. Le présent arrêté sera affiché en mairie de **Fressain**.

Article 4- Le Directeur de cabinet de la préfecture du Nord, Le Maire de la Commune de **Fressain**, le Sous-préfet de Douai, le Chef du service sécurité, risques et crises de la Direction départementale des territoires et de la mer du Nord, sont chargés, chacun en ce qui le concerne, de l'exécution du présent arrêté qui sera publié au recueil des actes administratifs de la préfecture du Nord.

Fait à Lille, le 24 juillet 2015  
Pour le préfet et par délégation  
Le Directeur départemental des  
territoires et de la mer



Philippe LALART



code postal : 59234

**Commune de FRESSAIN**

code Insee : 59254

## Fiche communale d'informations sur les risques naturels, miniers et technologiques

pour l'application des I, II de l'article L 125-5 du Code de l'environnement

### 1. Fiche communale annexée à l'arrêté préfectoral

n°

du

24 juillet 2015

mis à jour le

#### servitudes

### 2. Situation de la commune au regard d'un ou plusieurs plans de prévention de risques [ PPR ]

**2.1 La commune est située dans le périmètre d'un PPR**

	naturels	miniers	technologiques	non
				X

date \_\_\_\_\_ aléa \_\_\_\_\_

Les documents de référence mentionnés à l'article R125-24 du Code de l'environnement sont :

\_\_\_\_\_

\_\_\_\_\_

consultable sur Internet \* \_\_\_\_\_

consultable sur Internet \* \_\_\_\_\_

consultable sur Internet \* \_\_\_\_\_

Le règlement de ce PPR intègre des prescriptions de travaux

oui non

**2.2 La commune est située dans le périmètre d'un PPR**

	naturels	miniers	technologiques	non

date \_\_\_\_\_ aléa \_\_\_\_\_

Les documents de référence mentionnés à l'article R125-24 du Code de l'environnement sont :

\_\_\_\_\_

\_\_\_\_\_

consultable sur Internet \* \_\_\_\_\_

consultable sur Internet \* \_\_\_\_\_

consultable sur Internet \* \_\_\_\_\_

Le règlement de ce PPR intègre des prescriptions de travaux

oui non

**2.3 La commune est située dans le périmètre d'un PPR**

	naturels	miniers	technologiques	non

date \_\_\_\_\_ aléa \_\_\_\_\_

Les documents de référence mentionnés à l'article R125-24 du Code de l'environnement sont :

\_\_\_\_\_

\_\_\_\_\_

consultable sur Internet \* \_\_\_\_\_

consultable sur Internet \* \_\_\_\_\_

consultable sur Internet \* \_\_\_\_\_

Le règlement de ce PPR intègre des prescriptions de travaux

oui non

**2.4 La commune est située dans le périmètre d'un PPR**

	naturels	miniers	technologiques	non

date \_\_\_\_\_ aléa \_\_\_\_\_

Les documents de référence mentionnés à l'article R125-24 du Code de l'environnement sont :

\_\_\_\_\_

\_\_\_\_\_

consultable sur Internet \* \_\_\_\_\_

consultable sur Internet \* \_\_\_\_\_

consultable sur Internet \* \_\_\_\_\_

Le règlement de ce PPR intègre des prescriptions de travaux

oui non

### 3. Situation de la commune au regard du zonage réglementaire pour la prise en compte de la sismicité en application de l'article R 563-4 du code de l'environnement.

La commune est située dans une zone de sismicité

Forte	Moyenne	Modérée	Faible	Très faible
zone 5	zone 4	zone 3 X	zone 2	Zone 1 *

\* Il n'existe aucune obligation réglementaire pour le niveau 1 de sismicité

Le document de référence mentionné à l'article R125-24 du Code de l'environnement est :  
**Article D 563-8-1 sur la répartition des communes entre les cinq zones de sismicité**

consultable sur Internet \*

## pièces jointes

### 4. Cartographie

extraits de documents ou de dossiers permettant la localisation des immeubles au regard des risques encourus en application de l'article R125-26 du Code de l'environnement

La commune est concernée par l'aléa minier. La cartographie présentant cet aléa est consultable sur Internet\*

### 5. Arrêtés portant ou ayant porté reconnaissance de l'état de catastrophe naturelle ou technologique

à la date de l'édition de la présente fiche communale

! La liste actualisée des arrêtés est consultable sur le site portail [www.prim.net](http://www.prim.net) dans la rubrique : Ma commune face aux risques

catastrophes naturelles

nombre

catastrophes technologiques

nombre

Le préfet du Nord

site\* [www.nord.gouv.fr](http://www.nord.gouv.fr)



## PRÉFET DU NORD

Direction départementale  
des territoires  
et de la mer du Nord

Service Sécurité  
Risques et Crises.

### **Arrêté relatif à l'état des risques naturels, technologiques et miniers de biens immobiliers situés sur la commune de Fressies**

Le Directeur départemental des territoires et de la mer du Nord

Vu le code général des collectivités territoriales ;

Vu le code de l'environnement et notamment ses articles L.125-5 et R.125-23 à R.125-27, L.515-15 à L.515-26 et R.515-39 à R.515-50, L.562-1 à L.562-9 et R.562-1 à R.561-10, L.563-1 et R.563-1 à R.563-8-1 ;

Vu le code nouveau minier et notamment son article L.174-5 ;

Vu l'arrêté préfectoral du 24 juillet 2015 fixant la liste des communes du département du Nord concernées par l'obligation d'information sur les risques naturels, technologiques et miniers modifiant l'arrêté préfectoral du 15 février 2006 modifié par les arrêtés des 4 décembre 2007, 13 octobre 2008 et 19 avril 2011 ;

Vu l'arrêté préfectoral du 21 avril 2011 relatif à l'état des risques naturels et technologiques sur la commune de **Fressies** ;

Vu l'arrêté du 19 mars 2013 modifiant l'arrêté du 13 octobre 2005 portant définition du modèle d'imprimé pour l'établissement de l'état des risques naturels et technologiques ;

Vu l'arrêté préfectoral du 28 mai 2015 accordant délégation de signature à M. Philippe LALART, Directeur Départemental des Territoires et de la Mer Nord ;

Sur proposition du Chef du service sécurité risques et crises.

### **ARRÊTE**

**Article 1<sup>er</sup>** – Les éléments nécessaires à l'élaboration de l'état des risques pour l'information des acquéreurs et des locataires des biens immobiliers situés sur la commune de **Fressies** sont consignés dans le dossier d'informations annexé au présent arrêté.

Ce dossier comprend :

- la mention des risques naturels, technologiques et miniers pris en compte,
- la cartographie des zones exposées
- l'intitulé des documents auxquels le vendeur ou le bailleur peut se référer
- le niveau de sismicité réglementaire attaché à la commune.

Ce dossier et les documents de référence sont librement consultables en mairie de **Fressies**, préfecture et sous-préfecture de Cambrai et sur le site des services de l'Etat à l'adresse suivante : [www.nord.gouv.fr](http://www.nord.gouv.fr).

**Article 2-** L'arrêté du 21 avril 2011 relatif à l'état des risques naturels et technologiques majeurs de biens immobiliers situés sur la commune de **Fressies** est abrogé.

Article 3- Une copie du présent arrêté et de son annexe est adressée en mairie de **Fressies** et à la chambre départementale des notaires. Le présent arrêté sera affiché en mairie de **Fressies**.

Article 4- Le Directeur de cabinet de la préfecture du Nord, Le Maire de la Commune de **Fressies**, le Sous-préfet de Cambrai, le Chef du service sécurité, risques et crises de la Direction départementale des territoires et de la mer du Nord, sont chargés, chacun en ce qui le concerne, de l'exécution du présent arrêté qui sera publié au recueil des actes administratifs de la préfecture du Nord.

Fait à Lille, le 24 juillet 2015  
Pour le préfet et par délégation  
Le Directeur départemental des  
territoires et de la mer



Philippe LALART



Préfecture du Nord

code postal : 59247

Commune de FRESSIES

code Insee : 59255

## Fiche communale d'informations sur les risques naturels, miniers et technologiques

pour l'application des I, II de l'article L. 125-5 du Code de l'environnement

### 1. Fiche communale annexée à l'arrêté préfectoral

n°

du

24 juillet 2015

mis à jour le

#### servitudes

### 2. Situation de la commune au regard d'un ou plusieurs plans de prévention de risques [ PPR ]

#### 2.1 La commune est située dans le périmètre d'un PPR

naturels miniers technologiques non 

PPRI

date

Prescrit le 13/02/2001

aléa

Inondation

Les documents de référence mentionnés à l'article R125-24 du Code de l'environnement sont :

consultable sur Internet \* consultable sur Internet \* consultable sur Internet \* 

Le règlement de ce PPR intègre des prescriptions de travaux

oui non 

#### 2.2 La commune est située dans le périmètre d'un PPR

naturels miniers technologiques non 

PPRMT

date

Prescrit le 19/06/2001

aléa

Mouvement de terrain

Les documents de référence mentionnés à l'article R125-24 du Code de l'environnement sont :

consultable sur Internet \* consultable sur Internet \* consultable sur Internet \* 

Le règlement de ce PPR intègre des prescriptions de travaux

oui non 

#### 2.3 La commune est située dans le périmètre d'un PPR

naturels miniers technologiques non 

date

aléa

Les documents de référence mentionnés à l'article R125-24 du Code de l'environnement sont :

consultable sur Internet \* consultable sur Internet \* consultable sur Internet \* 

Le règlement de ce PPR intègre des prescriptions de travaux

oui non 

#### 2.4 La commune est située dans le périmètre d'un PPR

naturels miniers technologiques non 

date

aléa

Les documents de référence mentionnés à l'article R125-24 du Code de l'environnement sont :

consultable sur Internet \* consultable sur Internet \* consultable sur Internet \* 

Le règlement de ce PPR intègre des prescriptions de travaux

oui non

### 3. Situation de la commune au regard du zonage réglementaire pour la prise en compte de la sismicité en application de l'article R 563-4 du code de l'environnement.

La commune est située dans une zone de sismicité

Forte	Moyenne	Modérée	Faible	Très faible
zone 5	zone 4	zone 3 X	zone 2	Zone 1 *

\* Il n'existe aucune obligation réglementaire pour le niveau 1 de sismicité

Le document de référence mentionné à l'article R125-24 du Code de l'environnement est :  
**Article D 563-8-1 sur la répartition des communes entre les cinq zones de sismicité** consultable sur Internet \*

## pièces jointes

### 4. Cartographie

extraits de documents ou de dossiers permettant la localisation des immeubles au regard des risques encourus en application de l'article R125-26 du Code de l'environnement

La carte d'état des risques naturels est consultable sur Internet\*

### 5. Arrêtés portant ou ayant porté reconnaissance de l'état de catastrophe naturelle ou technologique à la date de l'édition de la présente fiche communale

! La liste actualisée des arrêtés est consultable sur le site portail [www.prim.net](http://www.prim.net) dans la rubrique : Ma commune face aux risques

catastrophes naturelles	nombre	catastrophes technologiques	nombre
-------------------------	--------	-----------------------------	--------

Le préfet du Nord

site\* [www.nord.gouv.fr](http://www.nord.gouv.fr)



Liberté • Egalité • Fraternité

RÉPUBLIQUE FRANÇAISE

## PRÉFET DU NORD

Direction départementale  
des territoires  
et de la mer du Nord

Service Sécurité  
Risques et Crises.

### **Arrêté relatif à l'état des risques naturels, technologiques et miniers de biens immobiliers situés sur la commune de Fretin**

Le Directeur départemental des territoires et de la mer du Nord

Vu le code général des collectivités territoriales ;

Vu le code de l'environnement et notamment ses articles L.125-5 et R.125-23 à R.125-27, L.515-15 à L.515-26 et R.515-39 à R.515-50, L.562-1 à L.562-9 et R.562-1 à R.561-10, L.563-1 et R.563-1 à R.563-8-1 ;

Vu le code nouveau minier et notamment son article L.174-5 ;

Vu l'arrêté préfectoral du 24 juillet 2015 fixant la liste des communes du département du Nord concernées par l'obligation d'information sur les risques naturels, technologiques et miniers modifiant l'arrêté préfectoral du 15 février 2006 modifié par les arrêtés des 4 décembre 2007, 13 octobre 2008 et 19 avril 2011 ;

Vu l'arrêté préfectoral du 21 avril 2011 relatif à l'état des risques naturels et technologiques sur la commune de **Fretin** ;

Vu l'arrêté du 19 mars 2013 modifiant l'arrêté du 13 octobre 2005 portant définition du modèle d'imprimé pour l'établissement de l'état des risques naturels et technologiques ;

Vu l'arrêté préfectoral du 28 mai 2015 accordant délégation de signature à M. Philippe LALART, Directeur Départemental des Territoires et de la Mer Nord ;

Sur proposition du Chef du service sécurité risques et crises.

### **ARRÊTE**

**Article 1<sup>er</sup>** – Les éléments nécessaires à l'élaboration de l'état des risques pour l'information des acquéreurs et des locataires des biens immobiliers situés sur la commune de **Fretin** sont consignés dans le dossier d'informations annexé au présent arrêté.

Ce dossier comprend :

- la mention des risques naturels, technologiques et miniers pris en compte,
- la cartographie des zones exposées
- l'intitulé des documents auxquels le vendeur ou le bailleur peut se référer
- le niveau de sismicité réglementaire attaché à la commune.


Ce dossier et les documents de référence sont librement consultables en mairie de **Fretin**, en préfecture et sur le site des services de l'Etat à l'adresse suivante : [www.nord.gouv.fr](http://www.nord.gouv.fr).

**Article 2-** L'arrêté du 21 avril 2011 relatif à l'état des risques naturels et technologiques majeurs de biens immobiliers situés sur la commune de **Fretin** est abrogé.

Article 3- Une copie du présent arrêté et de son annexe est adressée en mairie de **Fretin** et à la chambre départementale des notaires. Le présent arrêté sera affiché en mairie de **Fretin**.

Article 4- Le Directeur de cabinet de la préfecture du Nord, Le Maire de la Commune de **Fretin**, le Chef du service sécurité, risques et crises de la Direction départementale des territoires et de la mer du Nord, sont chargés, chacun en ce qui le concerne, de l'exécution du présent arrêté qui sera publié au recueil des actes administratifs de la préfecture du Nord.

Fait à Lille, le 24 juillet 2015  
Pour le préfet et par délégation  
Le Directeur départemental des  
territoires et de la mer



Philippe LALART





## Préfecture du Nord

code postal : 59273

Commune de FRETIN

code Insee : 59256

## Fiche communale d'informations sur les risques naturels, miniers et technologiques

pour l'application des I, II de l'article L 125-5 du Code de l'environnement

## 1. Fiche communale annexée à l'arrêté préfectoral

n°

du

24 juillet 2015

mis à jour le

## servitudes

## 2. Situation de la commune au regard d'un ou plusieurs plans de prévention de risques [ PPR ]

## 2.1 La commune est située dans le périmètre d'un PPR

naturels

X

miniers

technologiques

non

PPRI de la Marque

date

Prescrit le 29/12/2000  
abrogé le 11/08/2014  
re-prescrit le 11/08/2014

aléa

Inondation par débordement de la  
marque et de ses affluents

Les documents de référence mentionnés à l'article R125-24 du Code de l'environnement sont :

consultable sur Internet \*

consultable sur Internet \*

consultable sur Internet \*

Le règlement de ce PPR intègre des prescriptions de travaux

oui

non

## 2.2 La commune est située dans le périmètre d'un PPR

naturels

miniers

technologiques

non

date

aléa

Les documents de référence mentionnés à l'article R125-24 du Code de l'environnement sont :

consultable sur Internet \*

consultable sur Internet \*

consultable sur Internet \*

Le règlement de ce PPR intègre des prescriptions de travaux

oui

non

## 2.3 La commune est située dans le périmètre d'un PPR

naturels

miniers

technologiques

non

date

aléa

Les documents de référence mentionnés à l'article R125-24 du Code de l'environnement sont :

consultable sur Internet \*

consultable sur Internet \*

consultable sur Internet \*

Le règlement de ce PPR intègre des prescriptions de travaux

oui

non

## 2.4 La commune est située dans le périmètre d'un PPR

naturels

miniers

technologiques

non

date

aléa

Les documents de référence mentionnés à l'article R125-24 du Code de l'environnement sont :

consultable sur Internet \*

consultable sur Internet \*

consultable sur Internet \*

Le règlement de ce PPR intègre des prescriptions de travaux

oui

non

### 3. Situation de la commune au regard du zonage réglementaire pour la prise en compte de la sismicité en application de l'article R 563-4 du code de l'environnement.

La commune est située dans une zone de sismicité

Forte	Moyenne	Modérée	Faible	Très faible
zone 5	zone 4	zone 3	zone 2 X	Zone 1 *

\* Il n'existe aucune obligation réglementaire pour le niveau 1 de sismicité

Le document de référence mentionné à l'article R125-24 du Code de l'environnement est :  
**Article D 563-8-1 sur la répartition des communes entre les cinq zones de sismicité**

consultable sur Internet \*

## pièces jointes

### 4. Cartographie

extraits de documents ou de dossiers permettant la localisation des immeubles au regard des risques encourus en application de l'article R125-26 du Code de l'environnement

La carte de l'aléa de référence du PPRI de la Marque est disponible sur Internet\*. Elle remplace la carte de l'aléa AZI

### 5. Arrêtés portant ou ayant porté reconnaissance de l'état de catastrophe naturelle ou technologique

à la date de l'édition de la présente fiche communale

! La liste actualisée des arrêtés est consultable sur le site portail [www.prim.net](http://www.prim.net) dans la rubrique : **Ma commune face aux risques**

catastrophes naturelles

nombre

catastrophes technologiques

nombre

Le préfet du Nord

site\* [www.nord.gouv.fr](http://www.nord.gouv.fr)



## PRÉFET DU NORD

Direction départementale  
des territoires  
et de la mer du Nord

Service Sécurité  
Risques et Crises.

### **Arrêté relatif à l'état des risques naturels, technologiques et miniers de biens immobiliers situés sur la commune de Fromelles**

Le Directeur départemental des territoires et de la mer du Nord

Vu le code général des collectivités territoriales ;

Vu le code de l'environnement et notamment ses articles L.125-5 et R.125-23 à R.125-27, L.515-15 à L.515-26 et R.515-39 à R.515-50, L.562-1 à L.562-9 et R.562-1 à R.561-10, L.563-1 et R.563-1 à R.563-8-1 ;

Vu le code nouveau minier et notamment son article L.174-5 ;

Vu l'arrêté préfectoral du 24 juillet 2015 fixant la liste des communes du département du Nord concernées par l'obligation d'information sur les risques naturels, technologiques et miniers modifiant l'arrêté préfectoral du 15 février 2006 modifié par les arrêtés des 4 décembre 2007, 13 octobre 2008 et 19 avril 2011 ;

Vu l'arrêté préfectoral du 21 avril 2011 relatif à l'état des risques naturels et technologiques sur la commune de **Fromelles** ;

Vu l'arrêté du 19 mars 2013 modifiant l'arrêté du 13 octobre 2005 portant définition du modèle d'imprimé pour l'établissement de l'état des risques naturels et technologiques ;

Vu l'arrêté préfectoral du 28 mai 2015 accordant délégation de signature à M. Philippe LALART, Directeur Départemental des Territoires et de la Mer Nord ;

Sur proposition du Chef du service sécurité risques et crises.

### **ARRÊTE**

**Article 1<sup>er</sup>** – Les éléments nécessaires à l'élaboration de l'état des risques pour l'information des acquéreurs et des locataires des biens immobiliers situés sur la commune de **Fromelles** sont consignés dans le dossier d'informations annexé au présent arrêté.

Ce dossier comprend :

- la mention des risques naturels, technologiques et miniers pris en compte,
- la cartographie des zones exposées
- l'intitulé des documents auxquels le vendeur ou le bailleur peut se référer
- le niveau de sismicité réglementaire attaché à la commune.

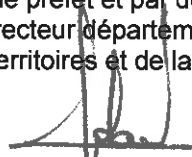
Ce dossier et les documents de référence sont librement consultables en mairie de **Fromelles**, en préfecture et sur le site des services de l'Etat à l'adresse suivante : [www.nord.gouv.fr](http://www.nord.gouv.fr).

**Article 2-** L'arrêté du 21 avril 2011 relatif à l'état des risques naturels et technologiques majeurs de biens immobiliers situés sur la commune de **Fromelles** est abrogé.

Article 3- Une copie du présent arrêté et de son annexe est adressée en mairie de **Fromelles** et à la chambre départementale des notaires. Le présent arrêté sera affiché en mairie de **Fromelles**.

Article 4- Le Directeur de cabinet de la préfecture du Nord, Le Maire de la Commune de **Fromelles**, le Chef du service sécurité, risques et crises de la Direction départementale des territoires et de la mer du Nord, sont chargés, chacun en ce qui le concerne, de l'exécution du présent arrêté qui sera publié au recueil des actes administratifs de la préfecture du Nord.

Fait à Lille, le 24 juillet 2015  
Pour le préfet et par délégation  
Le Directeur départemental des  
territoires et de la mer



Philippe LALART



code postal : 59249

Commune de FROMELLES

code Insee : 59

# Fiche communale d'informations sur les risques naturels, miniers et technologiques

pour l'application des I, II de l'article L 125-5 du Code de l'environnement

## 1. Fiche communale annexée à l'arrêté préfectoral

n°

du

24 juillet 2015

mis à jour le

### servitudes

## 2. Situation de la commune au regard d'un ou plusieurs plans de prévention de risques [ PPR ]

### 2.1 La commune est située dans le périmètre d'un PPR

naturels

miniers

technologiques

non

PPR inondation

date

Prescrit le 13/02/2001

aléa

Inondation

Les documents de référence mentionnés à l'article R125-24 du Code de l'environnement sont :

consultable sur Internet \*

consultable sur Internet \*

consultable sur Internet \*

Le règlement de ce PPR intègre des prescriptions de travaux

oui

non

### 2.2 La commune est située dans le périmètre d'un PPR

naturels

miniers

technologiques

non

date

aléa

Les documents de référence mentionnés à l'article R125-24 du Code de l'environnement sont :

consultable sur Internet \*

consultable sur Internet \*

consultable sur Internet \*

Le règlement de ce PPR intègre des prescriptions de travaux

oui

non

### 2.3 La commune est située dans le périmètre d'un PPR

naturels

miniers

technologiques

non

date

aléa

Les documents de référence mentionnés à l'article R125-24 du Code de l'environnement sont :

consultable sur Internet \*

consultable sur Internet \*

consultable sur Internet \*

Le règlement de ce PPR intègre des prescriptions de travaux

oui

non

### 2.4 La commune est située dans le périmètre d'un PPR

naturels

miniers

technologiques

non

date

aléa

Les documents de référence mentionnés à l'article R125-24 du Code de l'environnement sont :

consultable sur Internet \*

consultable sur Internet \*

consultable sur Internet \*

Le règlement de ce PPR intègre des prescriptions de travaux

oui

non

**3. Situation de la commune au regard du zonage réglementaire pour la prise en compte de la sismicité**  
en application de l'article R 563-4 du code de l'environnement:

	Forte	Moyenne	Modérée	Faible	Très faible
La commune est située dans une zone de sismicité	zone 5	zone 4	zone 3	zone 2 X	Zone 1 *

\* Il n'existe aucune obligation réglementaire pour le niveau 1 de sismicité

Le document de référence mentionné à l'article R125-24 du Code de l'environnement est :  
**Article D 563-8-1 sur la répartition des communes entre les cinq zones de sismicité**

consultable sur Internet \*

pièces jointes

**4. Cartographie**

extraits de documents ou de dossiers permettant la localisation des immeubles au regard des risques encourus  
en application de l'article R125-26 du Code de l'environnement

La commune ne dispose pas de cartographie relative aux risques naturels et technologiques majeurs

**5. Arrêtés portant ou ayant porté reconnaissance de l'état de catastrophe naturelle ou technologique**  
à la date de l'édition de la présente fiche communale

! La liste actualisée des arrêtés est consultable sur le site portail [www.prim.net](http://www.prim.net) dans la rubrique : Ma commune face aux risques

catastrophes naturelles	nombre	catastrophes technologiques	nombre
-------------------------	--------	-----------------------------	--------

Le préfet du Nord

site\* [www.nord.gouv.fr](http://www.nord.gouv.fr)